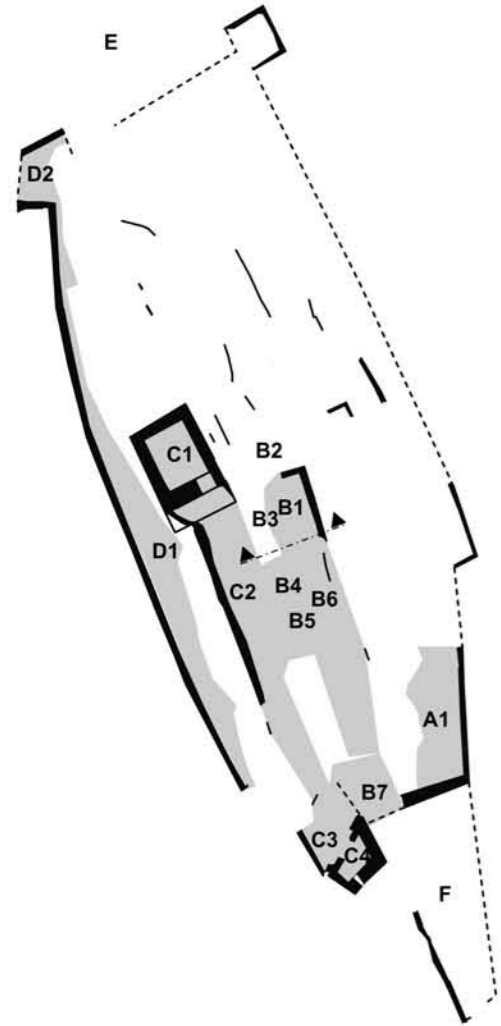


**PROYECTO DE REHABILITACIÓN
DE EL CASTELLET (Turís)**

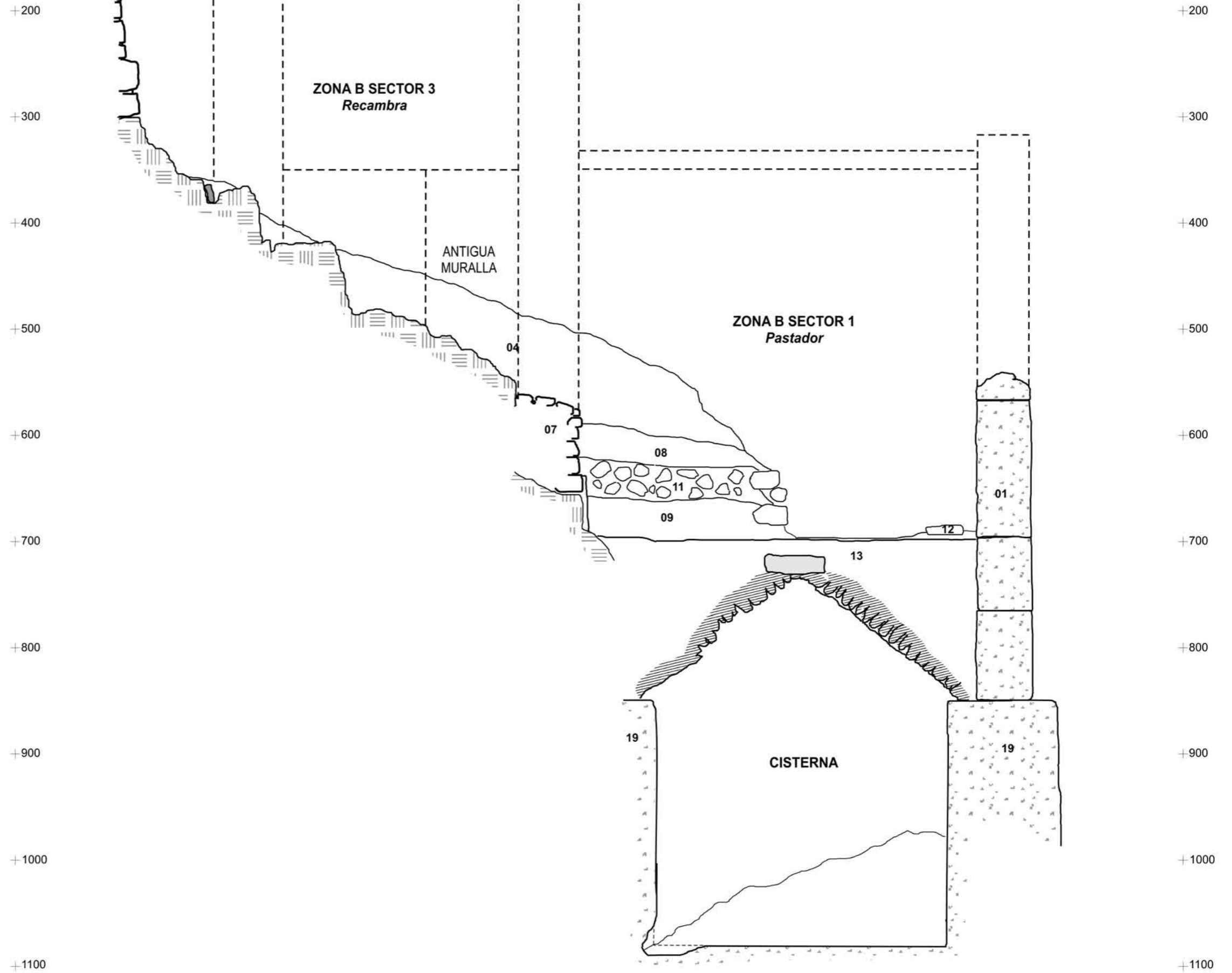
Universitat de València - Ajuntament de Turís
Ministerio de Fomento

0 50 m



ESCALA

0 2 m



FASE I

**INTERVENCIÓN ARQUEOLÓGICA
(01-CASTUR)**

CO-DIRECCIÓN

José Luís Jiménez Salvador
Enrique Díes Cusí

TÉCNICOS ARQUEÓLOGOS

José Tierno Richart
Alejandro Samper Lasso

DIBUJOS

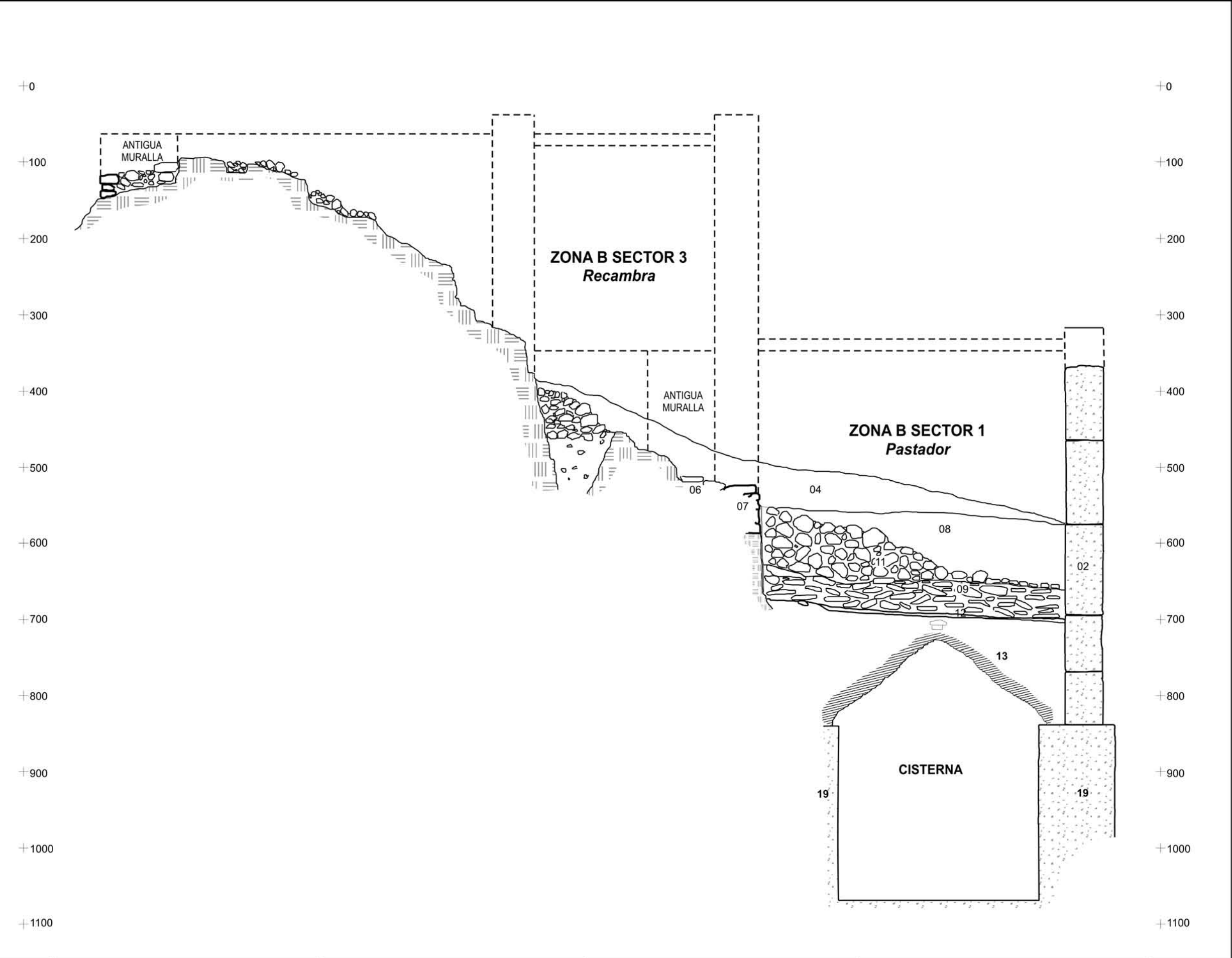
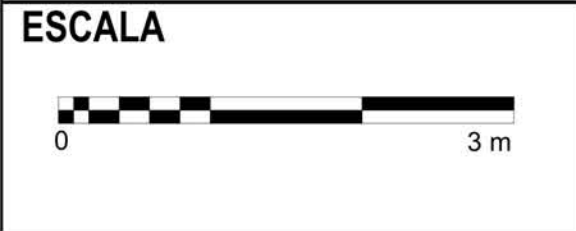
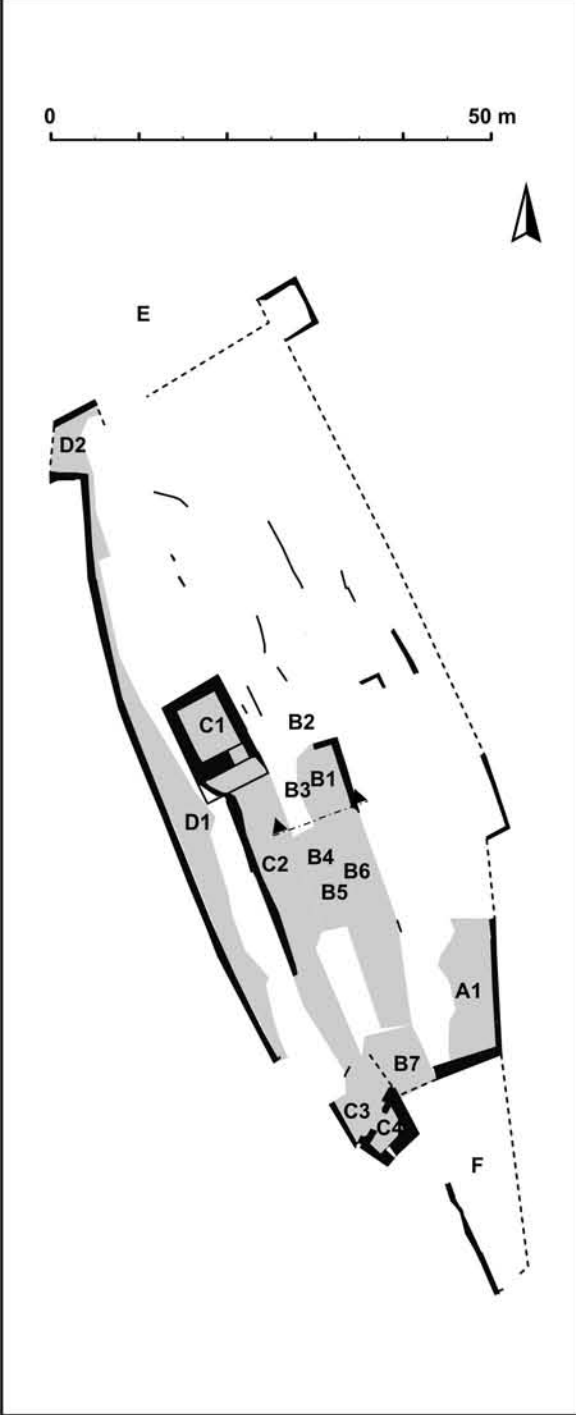
Enrique Díes Cusí
BASE PLANIMÉTRICA
Global Mediterránea, S.L.

DENOMINACIÓN

ZONA B SECTOR 1
SECCIÓN I (O-E)

FIG.

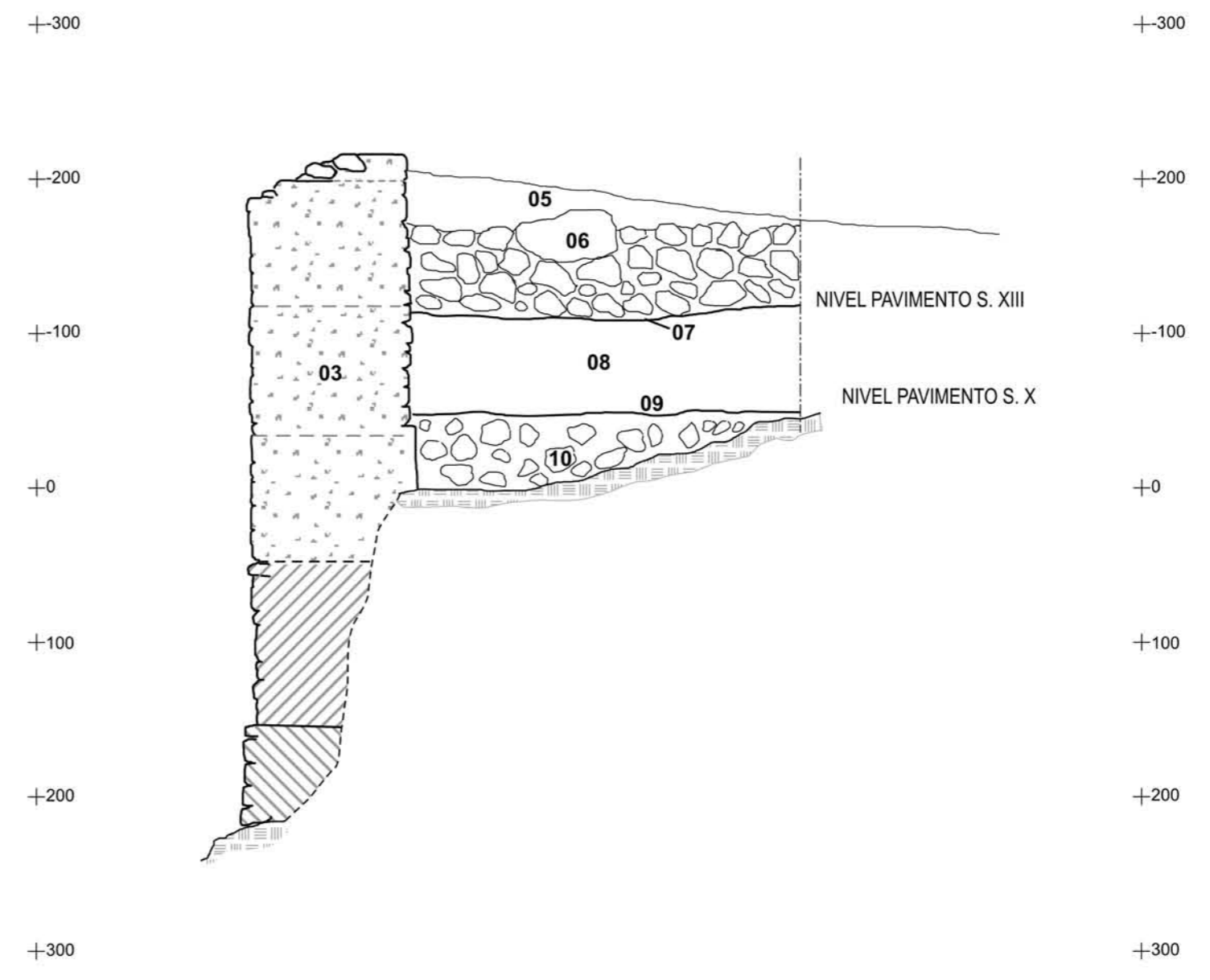
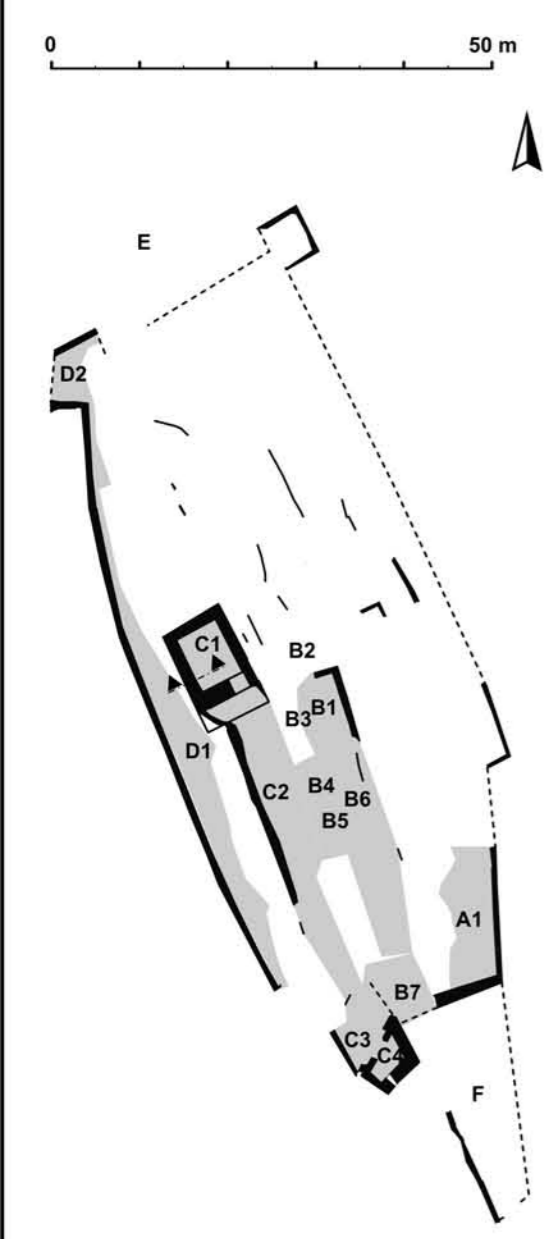
1



<p>FASE I INTERVENCIÓN ARQUEOLÓGICA (01-CASTUR)</p>	<p>CO-DIRECCIÓN José Luis Jiménez Salvador Enrique Díes Cusí</p>	<p>TÉCNICOS ARQUEÓLOGOS José Tierno Richart Alejandro Samper Lasso</p>	<p>DIBUJOS Enrique Díes Cusí BASE PLANIMÉTRICA Global Mediterránea, S.L.</p>	<p>DENOMINACIÓN ZONA B SECTOR 1 SECCIÓN II (O-E)</p>	<p>FIG. 2</p>
---	---	---	--	---	---------------------------------

**PROYECTO DE REHABILITACIÓN
DE EL CASTELLET (Turís)**

Universitat de València - Ajuntament de Turís
Ministerio de Fomento



FASE I
INTERVENCIÓN ARQUEOLÓGICA
(01-CASTUR)

CO-DIRECCIÓN
José Luís Jiménez Salvador
Enrique Díes Cusí

TÉCNICOS ARQUEÓLOGOS
José Tierno Richart
Alejandro Samper Lasso

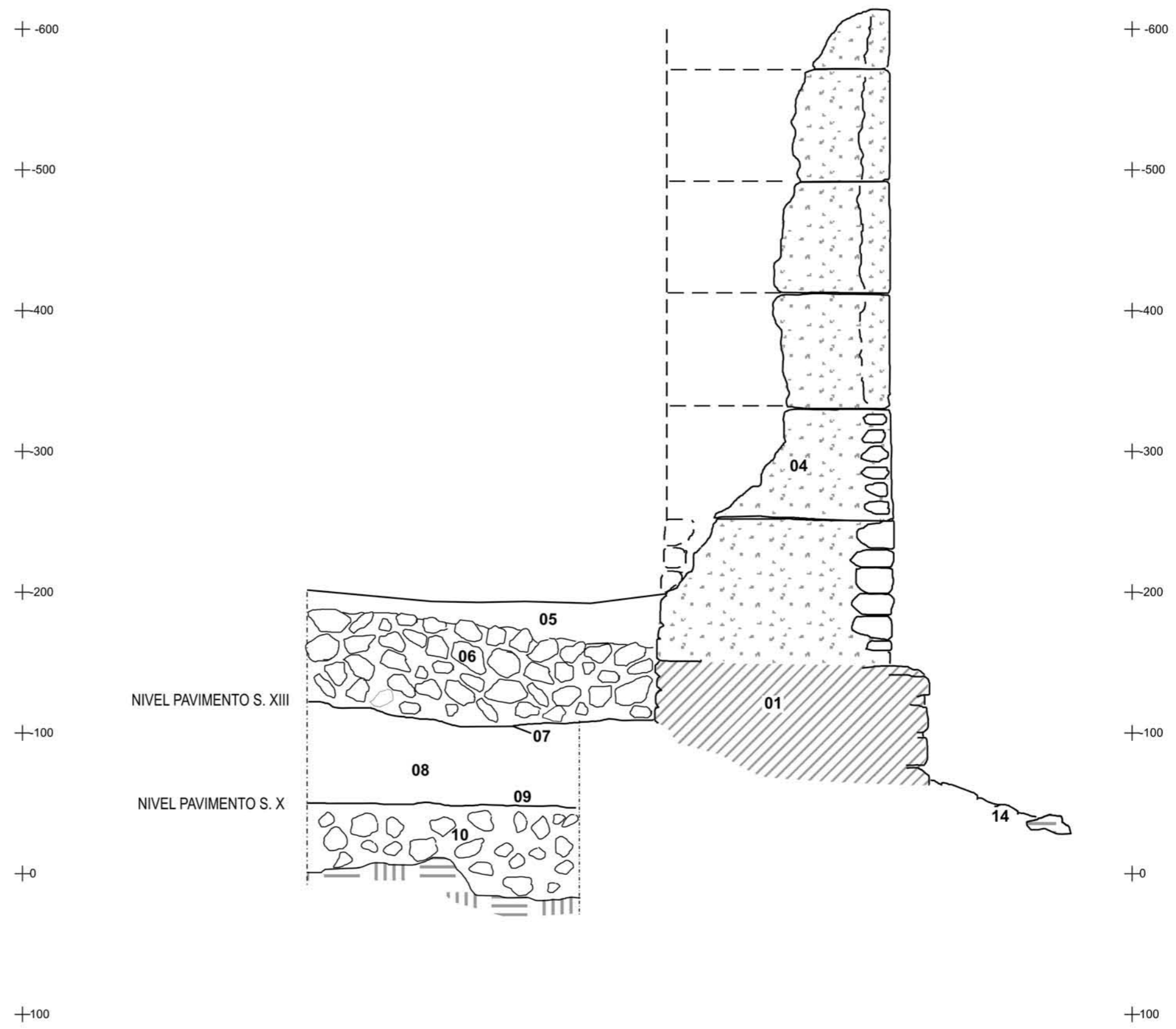
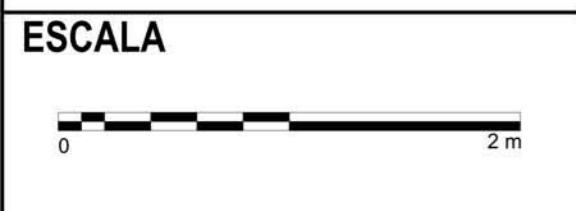
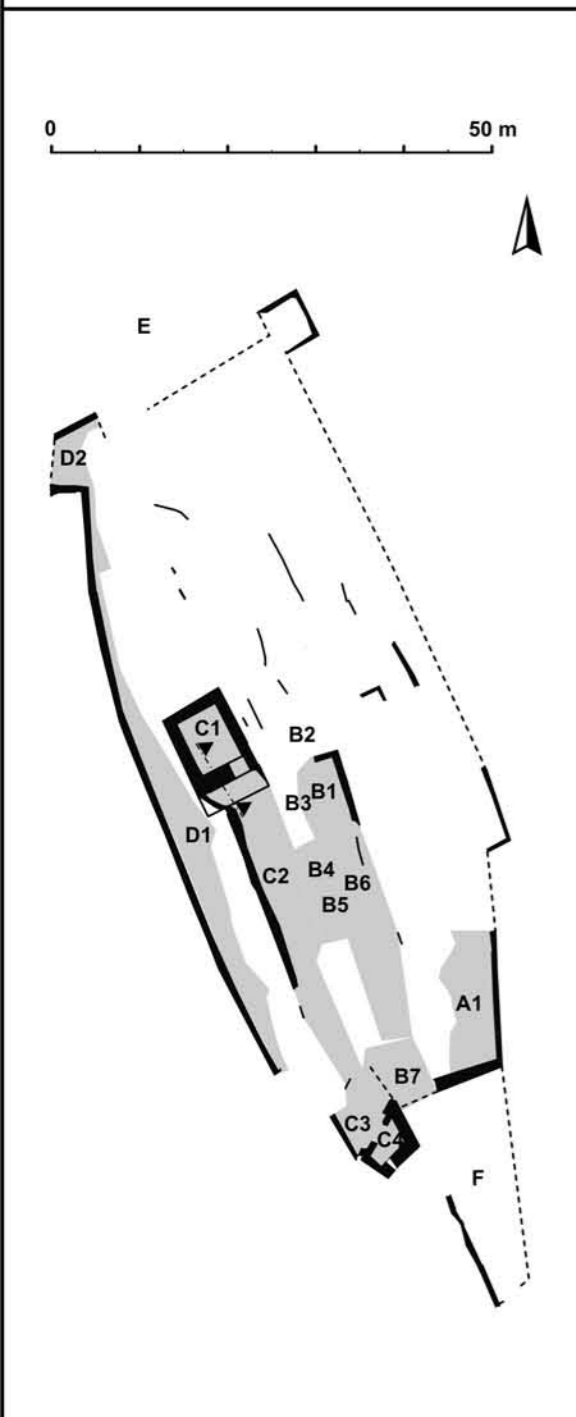
DIBUJOS
Enrique Díes Cusí
BASE PLANIMÉTRICA
Global Mediterránea, S.L.

DENOMINACIÓN
ZONA C SECTOR 1 SONDEO 1
SECCIÓN I (O-E)

FIG.
3

**PROYECTO DE REHABILITACIÓN
DE EL CASTELLET (Turís)**

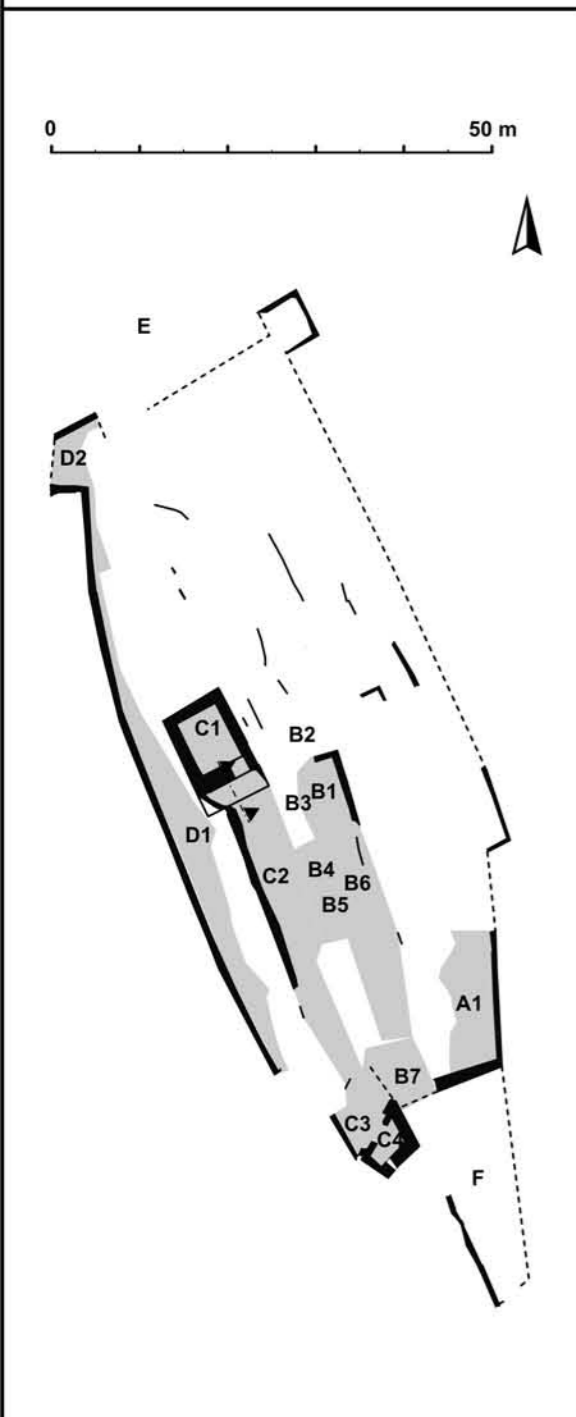
Universitat de València - Ajuntament de Turís
Ministerio de Fomento



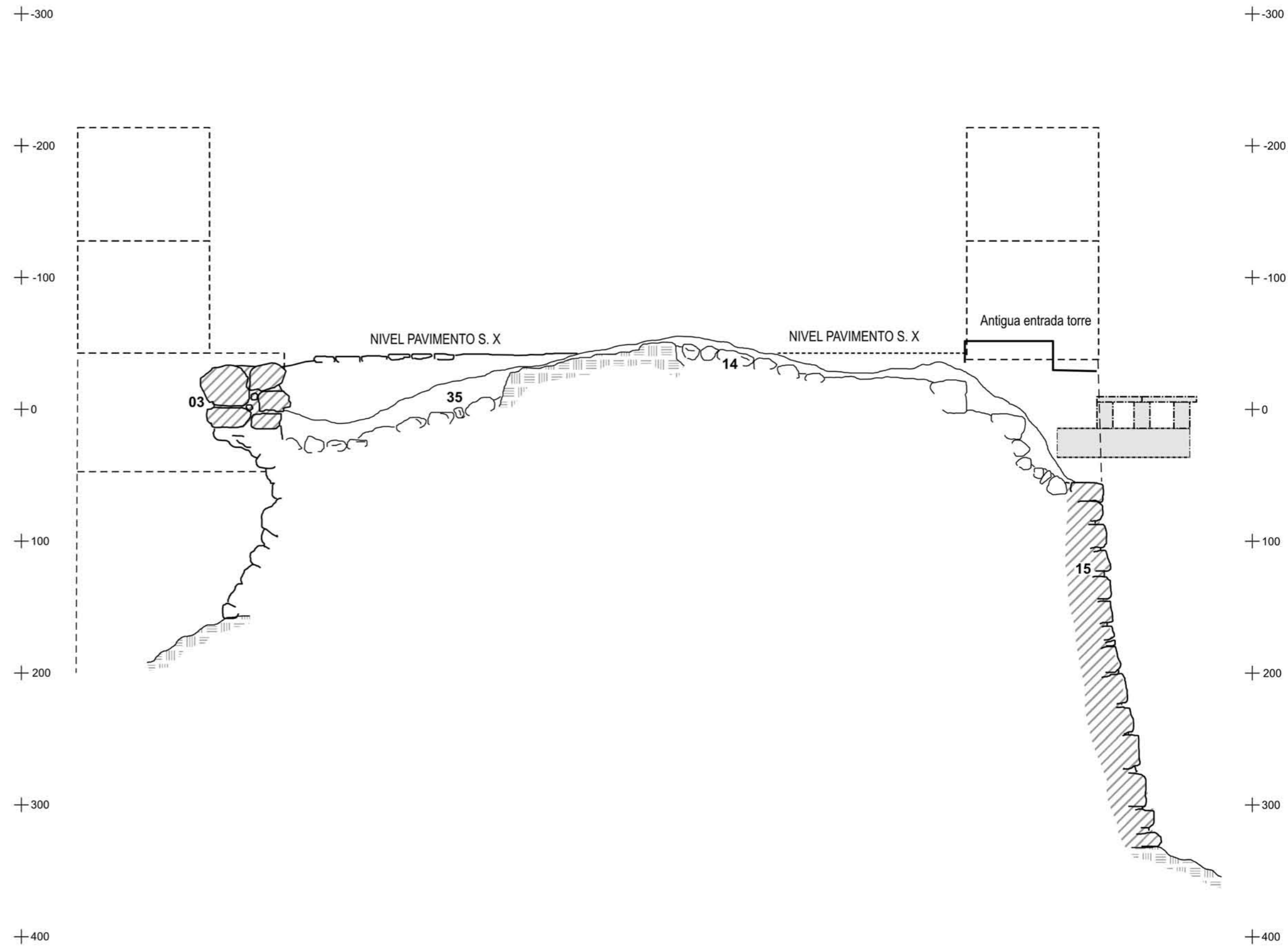
<p>FASE I INTERVENCIÓN ARQUEOLÓGICA (01-CASTUR)</p>	<p>CO-DIRECCIÓN José Luís Jiménez Salvador Enrique Díes Cusí</p>	<p>TÉCNICOS ARQUEÓLOGOS José Tierno Richart Alejandro Samper Lasso</p>	<p>DIBUJOS Enrique Díes Cusí BASE PLANIMÉTRICA Global Mediterránea, S.L.</p>	<p>DENOMINACIÓN ZONA C SECTOR 1 SONDEO 1 SECCIÓN II (N-S)</p>	<p>FIG. 4</p>
--	---	---	--	--	---------------------------------

**PROYECTO DE REHABILITACIÓN
DE EL CASTELLET (Turís)**

Universitat de València - Ajuntament de Turís
Ministerio de Fomento



ESCALA



FASE I
INTERVENCIÓN ARQUEOLÓGICA
(01-CASTUR)


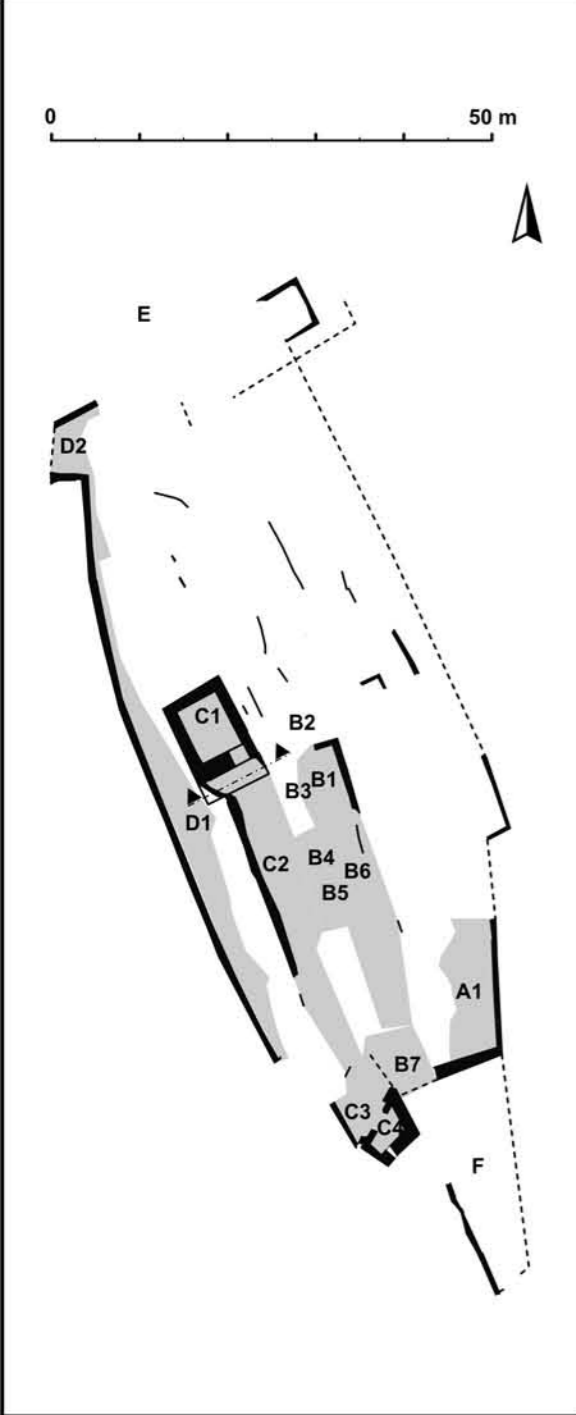
CO-DIRECCIÓN
José Luís Jiménez Salvador
Enrique Díes Cusí

TÉCNICOS ARQUEÓLOGOS
José Tierno Richart
Alejandro Samper Lasso

DIBUJOS
Enrique Díes Cusí
BASE PLANIMÉTRICA
Global Mediterránea, S.L.

DENOMINACIÓN
ZONA C SECTOR 1 SONDEO 2
SECCIÓN I (O-E)

FIG.
5



FASE I
INTERVENCIÓN ARQUEOLÓGICA
(01-CASTUR)

CO-DIRECCIÓN
José Luís Jiménez Salvador
Enrique Díes Cusí

TÉCNICOS ARQUEÓLOGOS
José Tierno Richart
Alejandro Samper Lasso

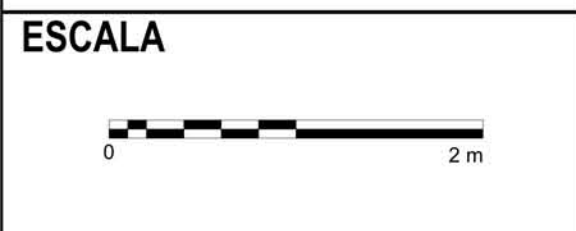
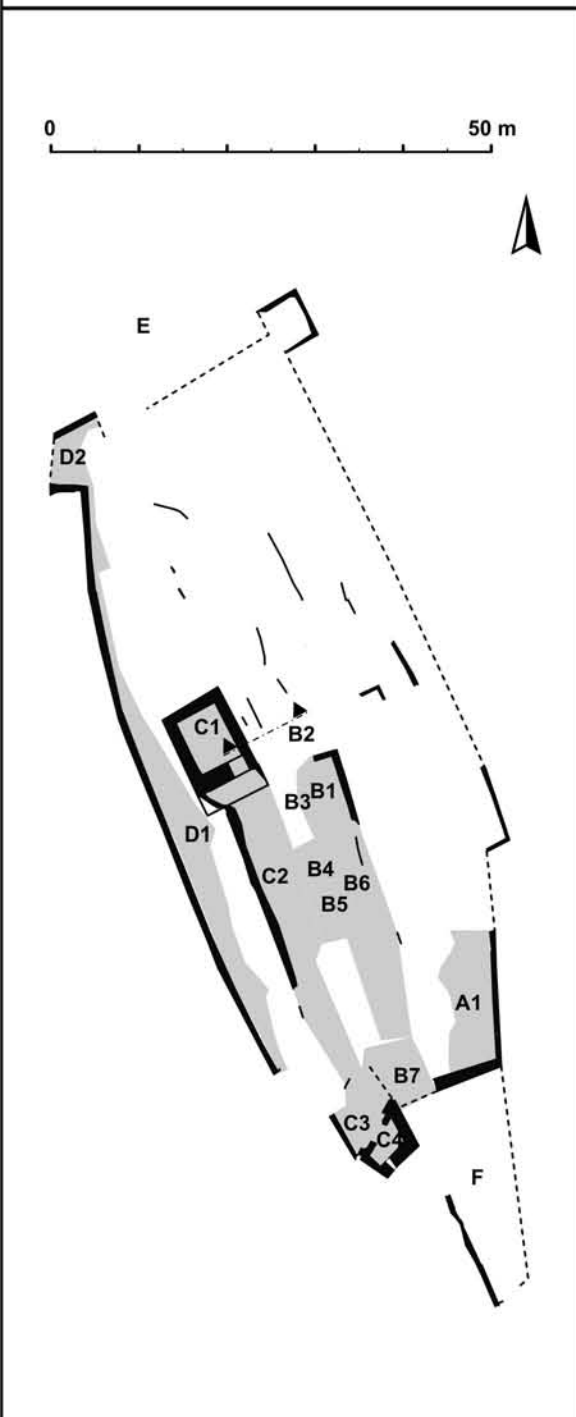
DIBUJOS
Enrique Díes Cusí
BASE PLANIMÉTRICA
Global Mediterránea, S.L.

DENOMINACIÓN
ZONA C SECTOR 1 SONDEO 2
SECCIÓN II (N-S)

FIG.
6

**PROYECTO DE REHABILITACIÓN
DE EL CASTELLET (Turís)**

Universitat de València - Ajuntament de Turís
Ministerio de Fomento



FASE I
INTERVENCIÓN ARQUEOLÓGICA
(01-CASTUR)

CO-DIRECCIÓN
José Luís Jiménez Salvador
Enrique Díes Cusí

TÉCNICOS ARQUEÓLOGOS
José Tierno Richart
Alejandro Samper Lasso

DIBUJOS
Enrique Díes Cusí
BASE PLANIMÉTRICA
Global Mediterránea, S.L.

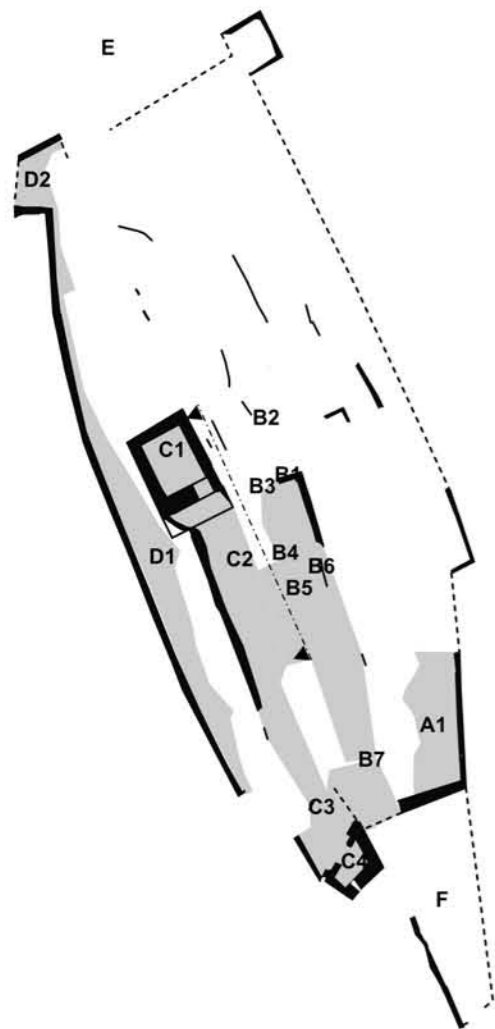
DENOMINACIÓN
ZONA C SECTOR 1 SONDEO 3
SECCIÓN I (O-E)

FIG.
7

**PROYECTO DE REHABILITACIÓN
DE EL CASTELLET (Turís)**

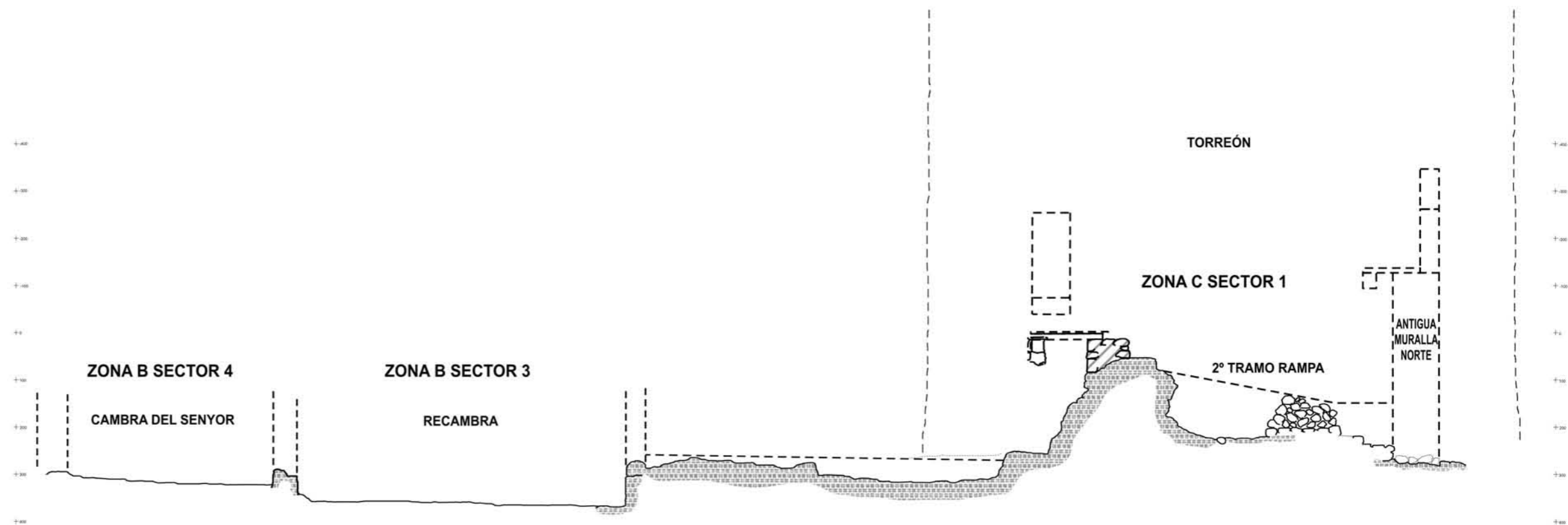
Universitat de València - Ajuntament de Turís
Ministerio de Fomento

0 50 m



ESCALA

0 2 m



FASE I
INTERVENCIÓN ARQUEOLÓGICA
(01-CASTUR)

CO-DIRECCIÓN
José Luís Jiménez Salvador
Enrique Díes Cusí

TÉCNICOS ARQUEÓLOGOS
José Tierno Richart - Alejandro Samper Lasso

DIBUJOS
Enrique Díes Cusí
BASE PLANIMÉTRICA
Global Mediterránea, S.L.

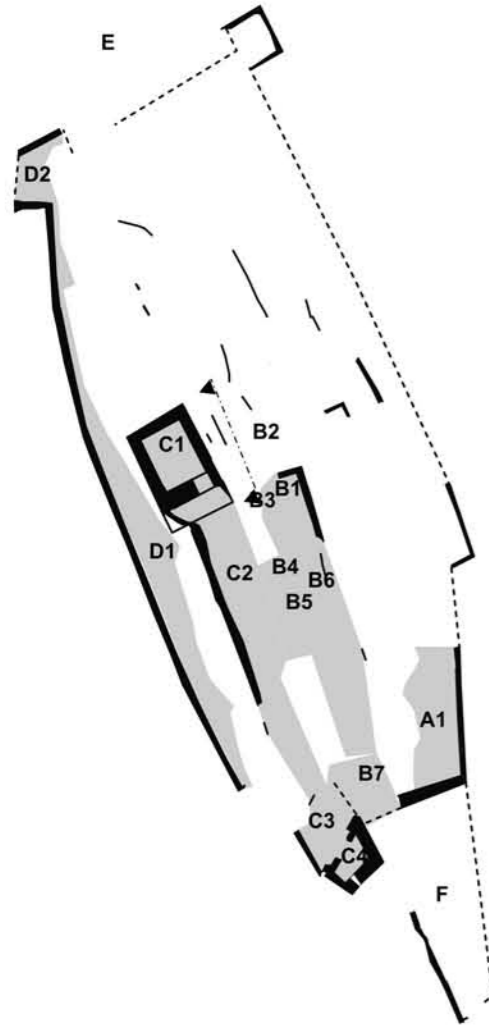
DENOMINACIÓN
ZONA C SECTOR 1 SONDEO 3 SECCIÓN II (S-N)

FIG.
8

PROYECTO DE REHABILITACIÓN DE EL CASTELLET (Turís)


Universitat de València - Ajuntament de Turís
Ministerio de Fomento

0 50 m



ESCALA

0 2 m



FASE I
INTERVENCIÓN ARQUEOLÓGICA
(01-CASTUR)

CO-DIRECCIÓN
José Luís Jiménez Salvador
Enrique Díes Cusí

TÉCNICOS ARQUEÓLOGOS
José Tierno Richart - Alejandro Samper Lasso

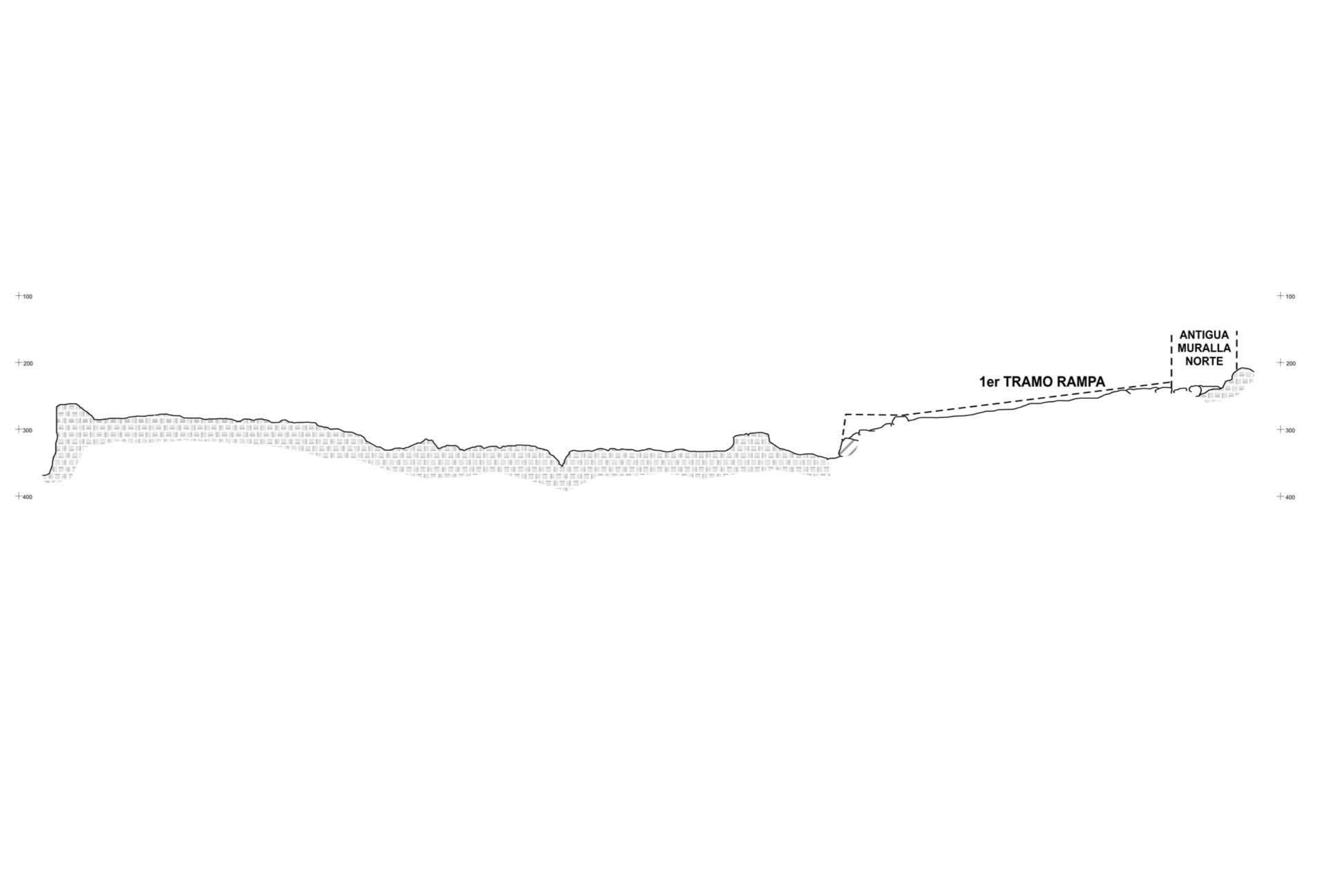
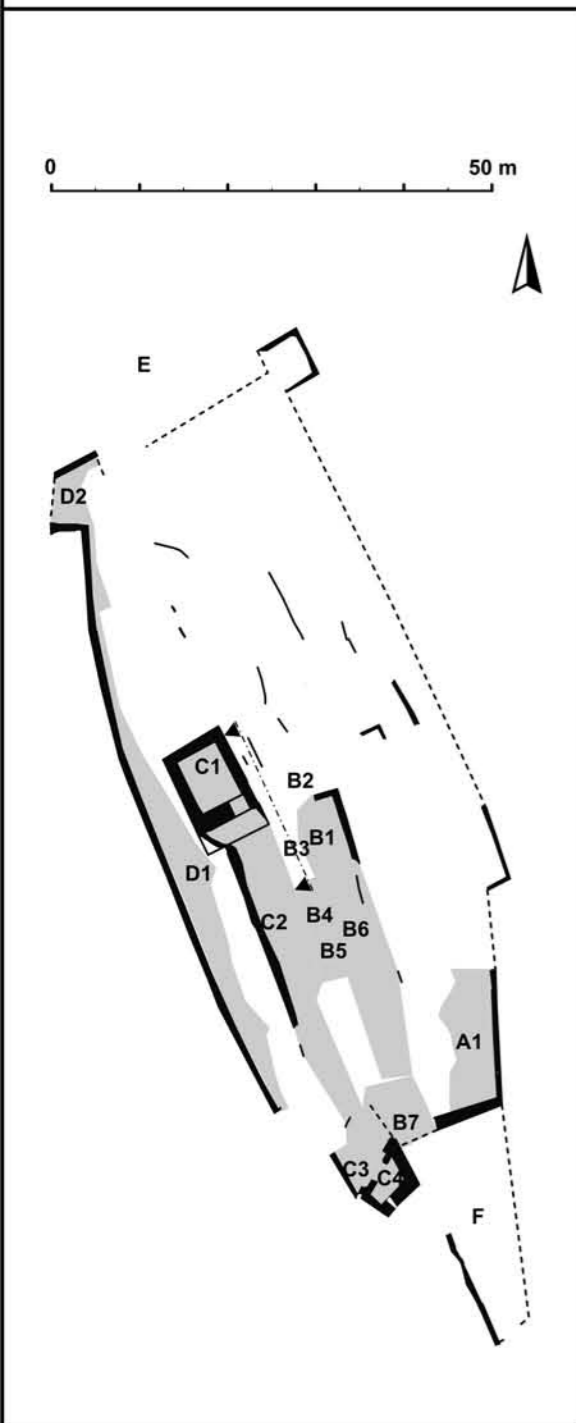
DIBUJOS
Enrique Díes Cusí
BASE PLANIMÉTRICA
Global Mediterránea, S.L.

DENOMINACIÓN
ZONA C SECTOR 1 SONDEO 3 SECCIÓN III (S-N)

FIG.
9

**PROYECTO DE REHABILITACIÓN
DE EL CASTELLET (Turís)**

Universitat de València - Ajuntament de Turís
Ministerio de Fomento



FASE I
INTERVENCIÓN ARQUEOLÓGICA
(01-CASTUR)

CO-DIRECCIÓN
José Luís Jiménez Salvador
Enrique Díes Cusí

TÉCNICOS ARQUEÓLOGOS
José Tierno Richart - Alejandro Samper Lasso

DIBUJOS
Enrique Díes Cusí
BASE PLANIMÉTRICA
Global Mediterránea, S.L.

DENOMINACIÓN
ZONA C SECTOR 1 SONDEO 3 SECCIÓN IV (S-N)

FIG.
10