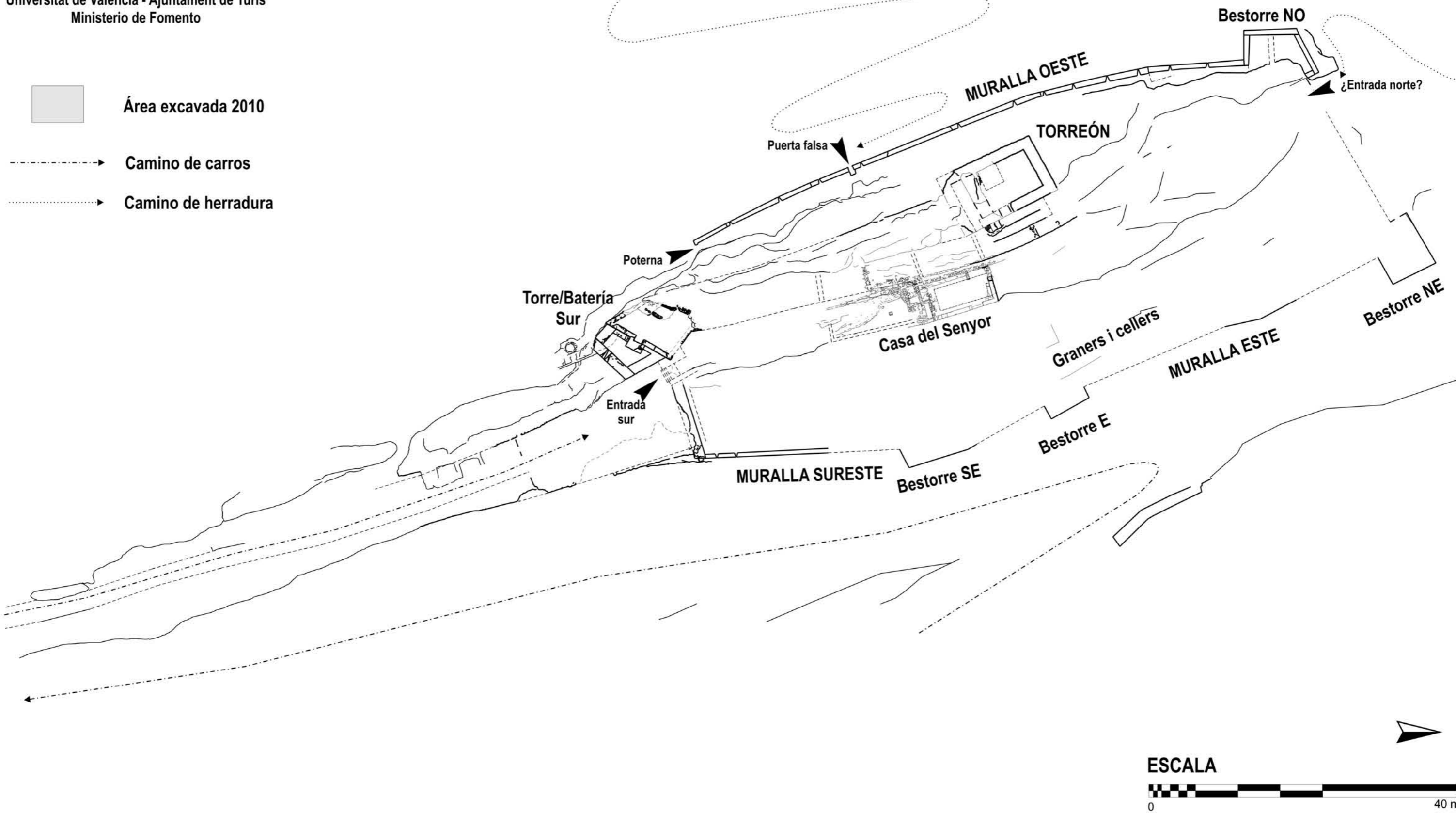


**PROYECTO DE REHABILITACIÓN  
DE EL CASTELLET (Turís)**

Universitat de València - Ajuntament de Turís  
Ministerio de Fomento

-  Área excavada 2010
-  Camino de carros
-  Camino de herradura



**FASE I**  
**INTERVENCIÓN ARQUEOLÓGICA**  
**(01-CASTUR)**

**CO-DIRECCIÓN**  
José Luís Jiménez Salvador  
Enrique Díes Cusí

**TÉCNICOS ARQUEÓLOGOS**  
José Tierno Richart  
Alejandro Samper Lasso

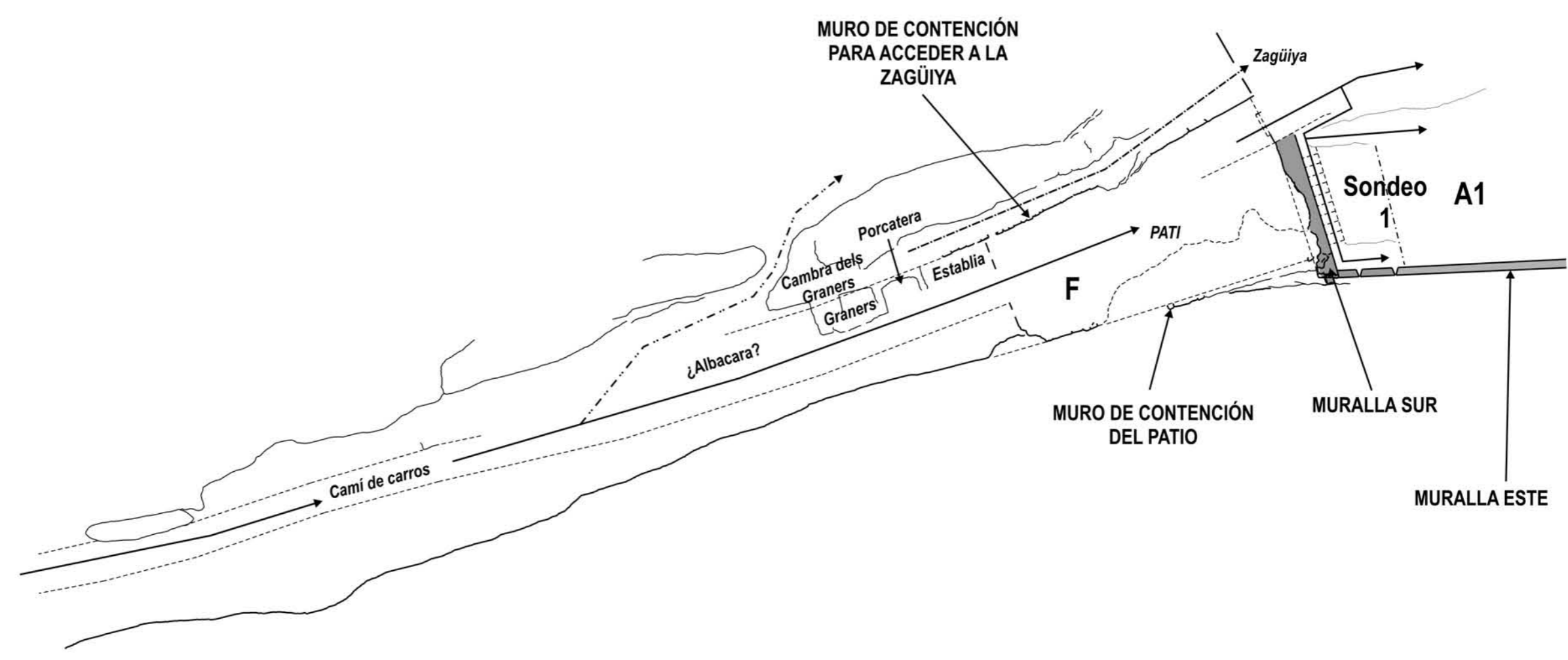
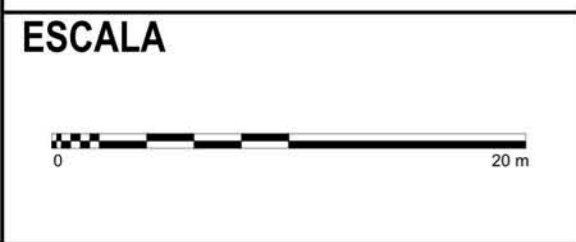
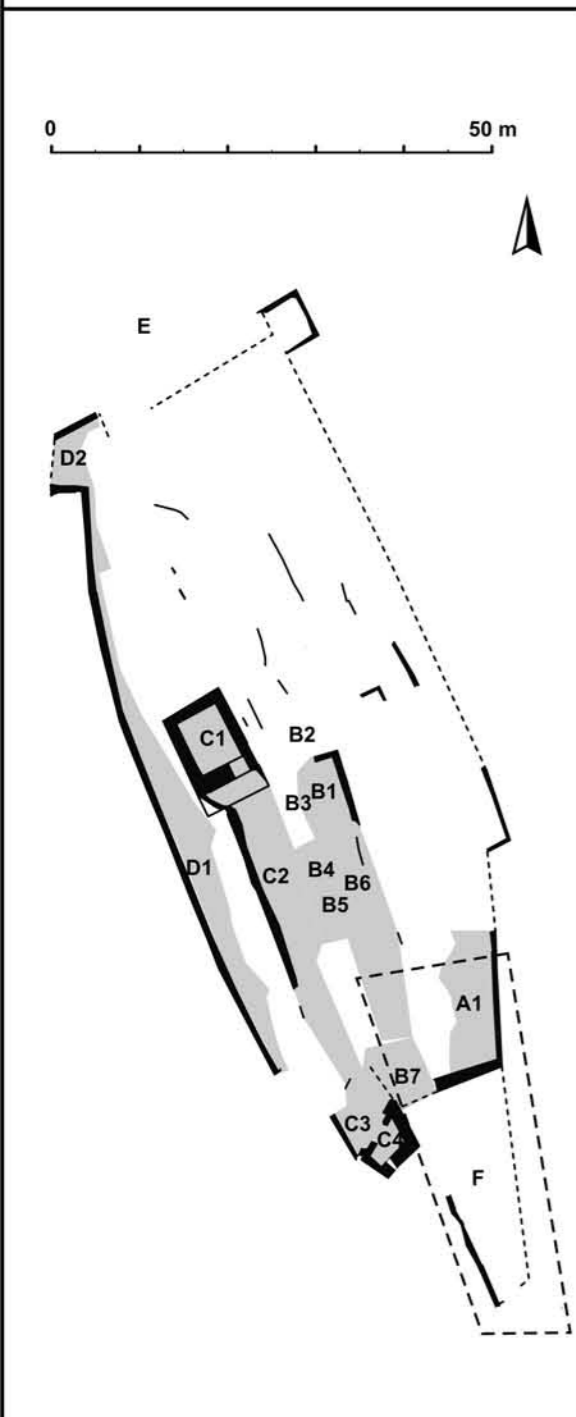
**DIBUJOS**  
Enrique Díes Cusí  
**BASE PLANIMÉTRICA**  
Global Mediterránea, S.L.

**DENOMINACIÓN**  
PLANIMETRÍA GENERAL

**FIG.**  
**1**

**PROYECTO DE REHABILITACIÓN  
DE EL CASTELLET (Turís)**

Universitat de València - Ajuntament de Turís  
Ministerio de Fomento



**LEYENDA**

-----	Hipótesis de restitución
—	Roca
—	Construcción original
▬	Reforma s. XI
----->	Circulación orginal
—>	Circulación S. XI
----->	Circulación S. XV

**FASE I**  
**INTERVENCIÓN ARQUEOLÓGICA**  
**(01-CASTUR)**

**CO-DIRECCIÓN**  
José Luís Jiménez Salvador  
Enrique Díes Cusi

**TÉCNICOS ARQUEÓLOGOS**  
José Tierno Richart  
Alejandro Samper Lasso

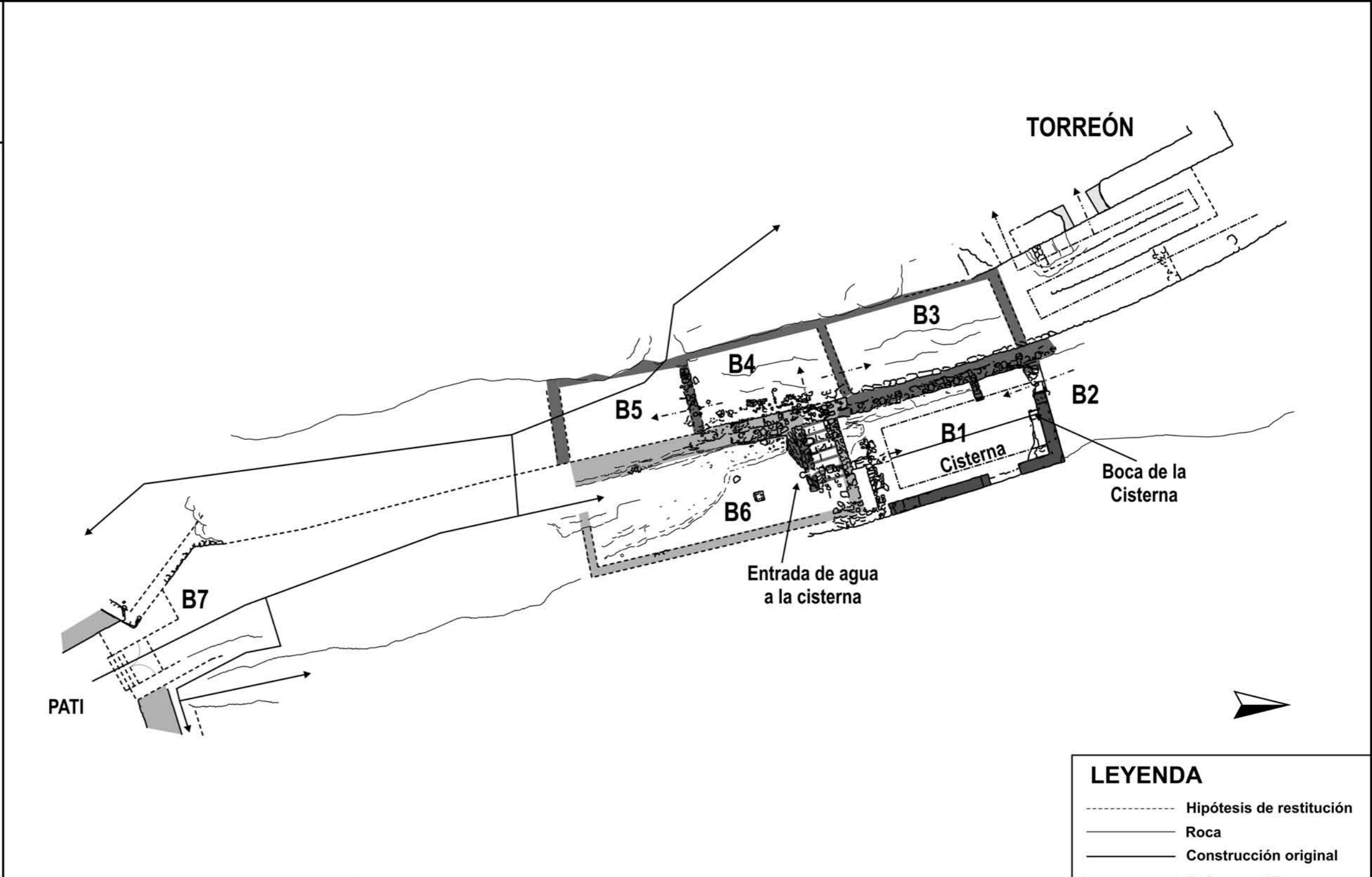
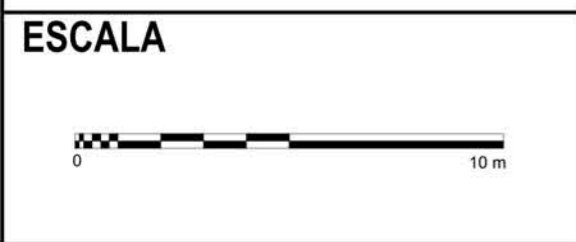
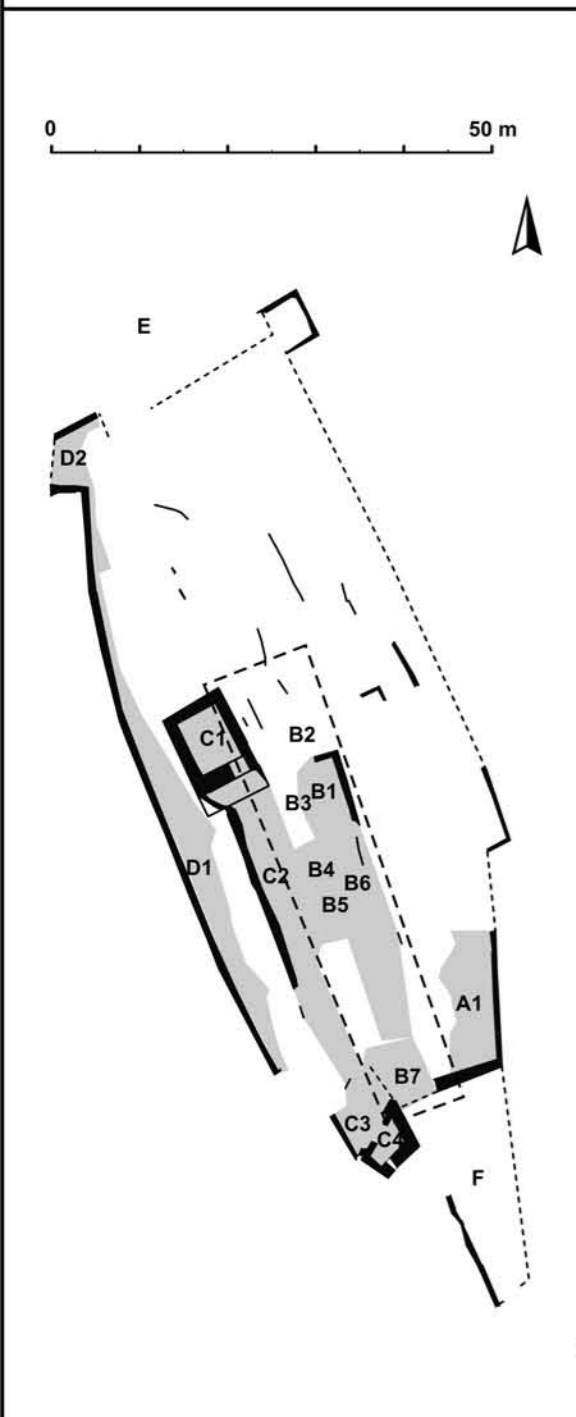
**DIBUJOS**  
Enrique Díes Cusi  
**BASE PLANIMÉTRICA**  
Global Mediterránea, S.L.

**DENOMINACIÓN**  
ZONAS A - F

**FIG.**  
**2**

**PROYECTO DE REHABILITACIÓN  
DE EL CASTELLET (Turís)**

Universitat de València - Ajuntament de Turís  
Ministerio de Fomento



**IDENTIFICACIÓN DE LAS ESTANCIAS**

B1: Cuina o Pastador  
 B2: Entrada  
 B3: Recambra del Senyor  
 B4: Cambra del Senyor  
 B5: Estudi del Senyor  
 B6: Sala Gran  
 B7: Entrada sur al castillo

**LEYENDA**

-----	Hipótesis de restitución
—	Roca
—	Construcción original
▬	Reforma s. XI
▬	Reforma s. XIII
▬	Reforma s. XIV
----->	Circulación original
—>	Circulación S. XI
----->	Circulación S. XV

**FASE I**  
**INTERVENCIÓN ARQUEOLÓGICA**  
(01-CASTUR)

**CO-DIRECCIÓN**  
José Luís Jiménez Salvador  
Enrique Díes Cusí

**TÉCNICOS ARQUEÓLOGOS**  
José Tierno Richart  
Alejandro Samper Lasso

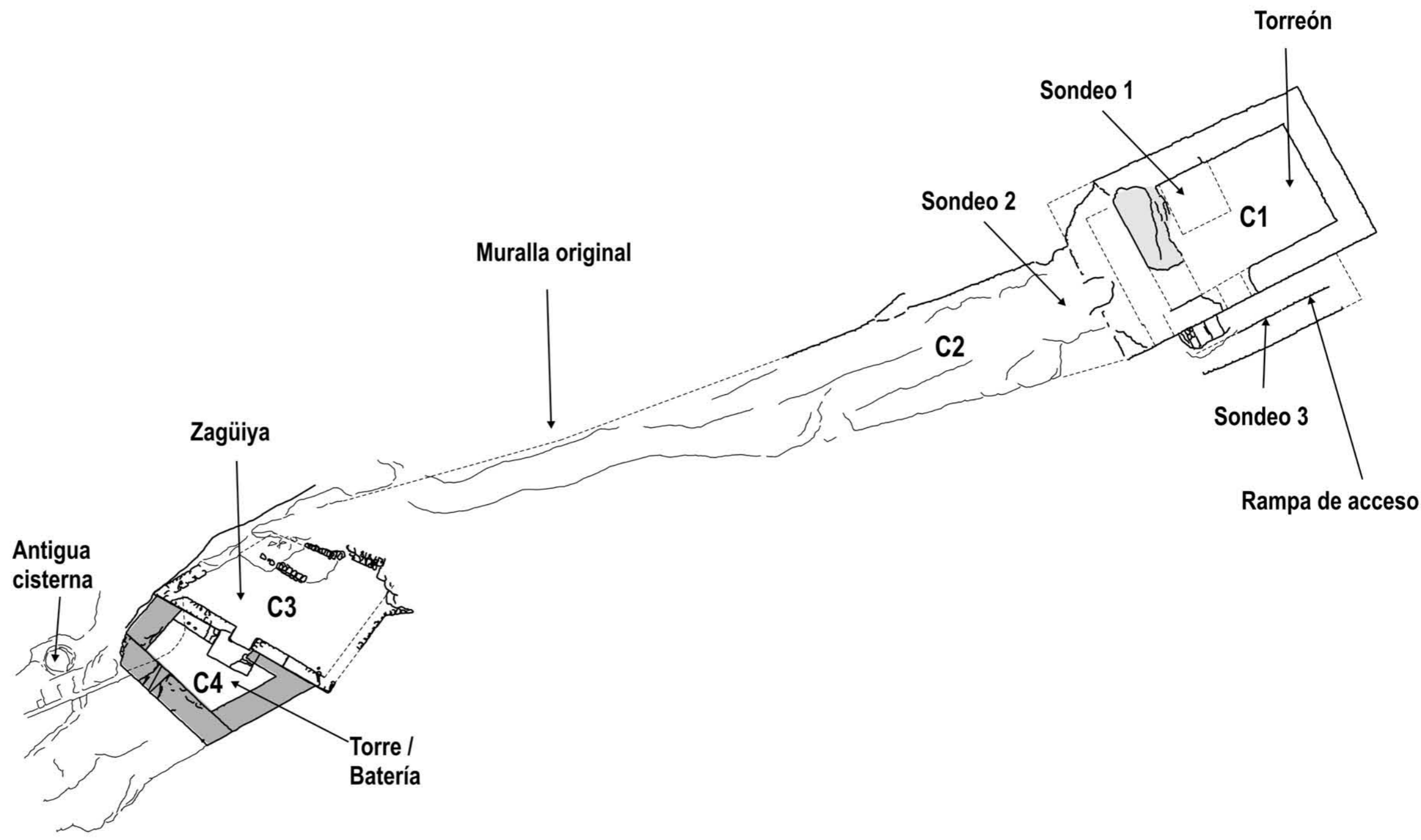
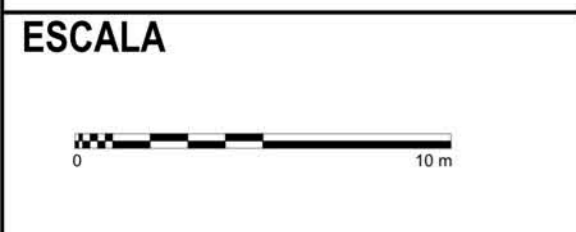
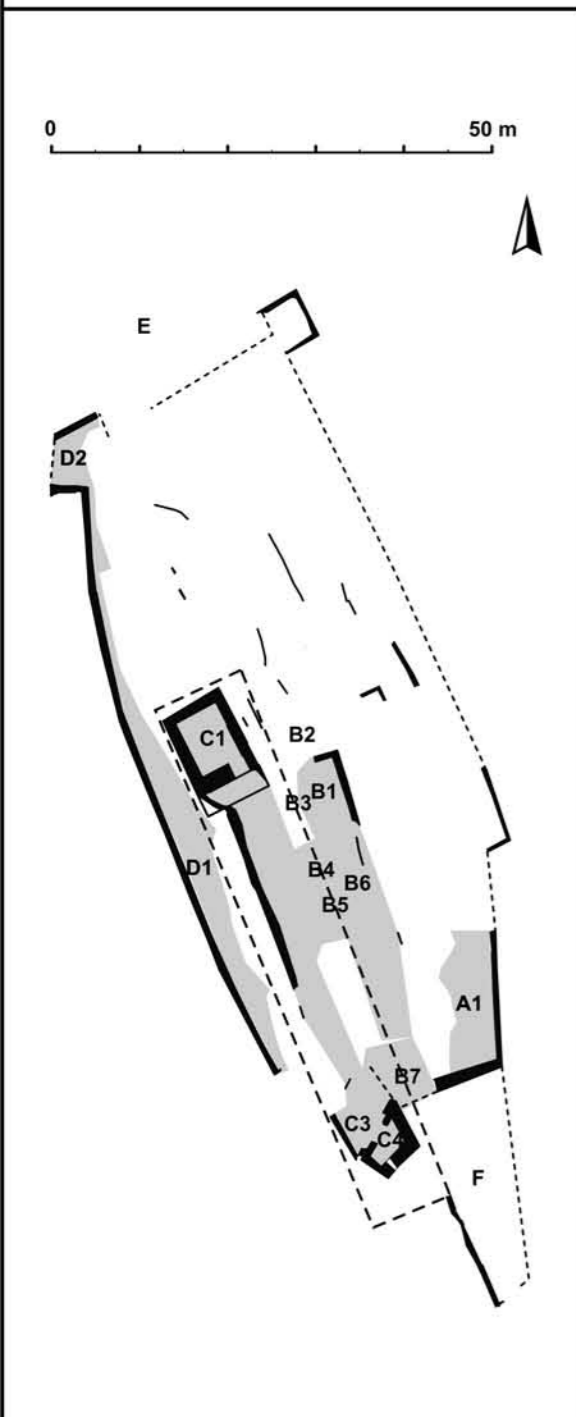
**DIBUJOS**  
Enrique Díes Cusí  
**BASE PLANIMÉTRICA**  
Global Mediterránea, S.L.

**DENOMINACIÓN**  
ZONA B

**FIG.**  
**3**

**PROYECTO DE REHABILITACIÓN  
DE EL CASTELLET (Turís)**

Universitat de València - Ajuntament de Turís  
Ministerio de Fomento



**LEYENDA**

-----	Hipótesis de restitución
—	Roca
—	Construcción original
■	Reforma s. XI
■	Reforma s. XIII

**FASE I**  
**INTERVENCIÓN ARQUEOLÓGICA**  
**(01-CASTUR)**

**CO-DIRECCIÓN**  
José Luís Jiménez Salvador  
Enrique Díes Cusí

**TÉCNICOS ARQUEÓLOGOS**  
José Tierno Richart  
Alejandro Samper Lasso

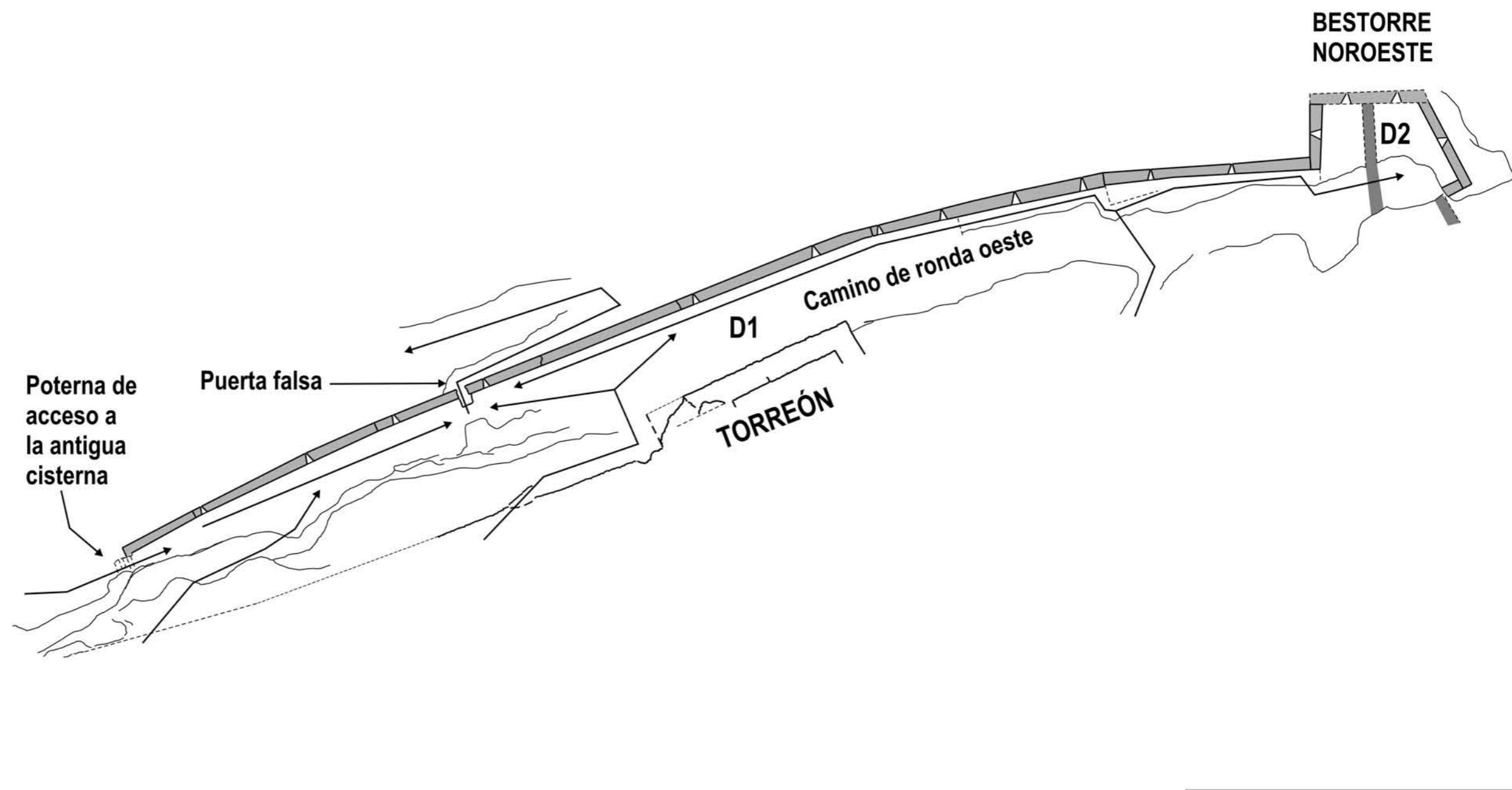
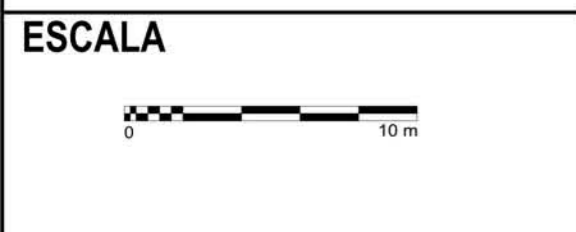
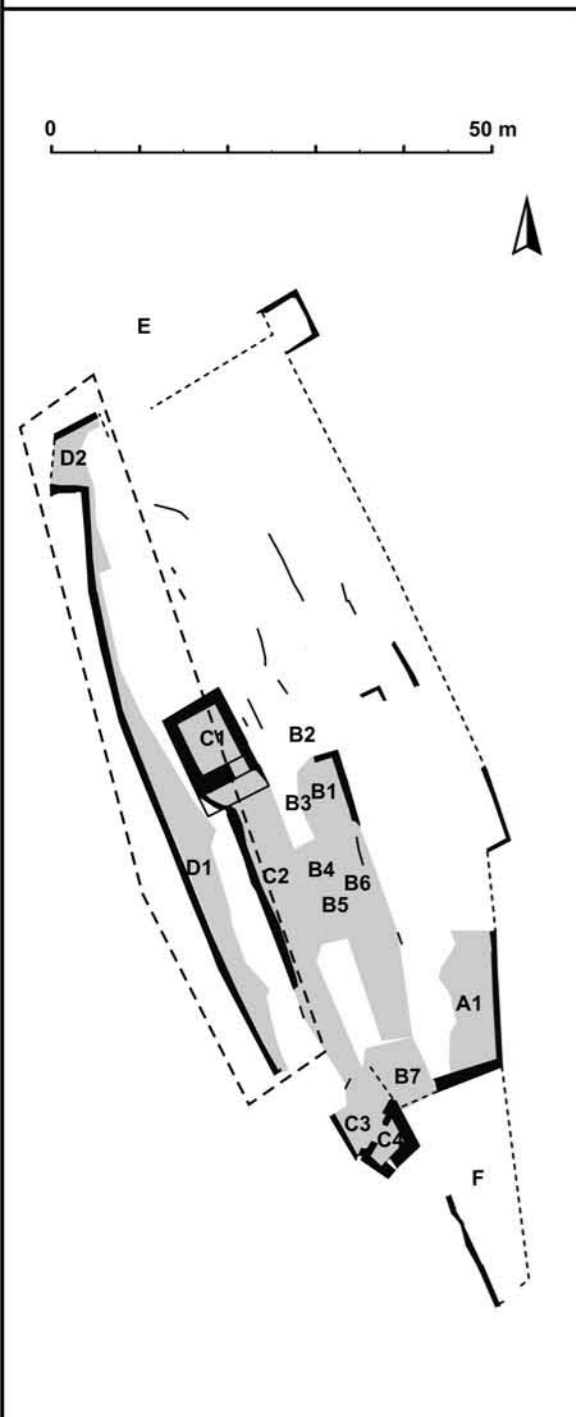
**DIBUJOS**  
Enrique Díes Cusí  
**BASE PLANIMÉTRICA**  
Global Mediterránea, S.L.

**DENOMINACIÓN**  
ZONA C

**FIG.**

**PROYECTO DE REHABILITACIÓN  
DE EL CASTELLET (Turís)**

Universitat de València - Ajuntament de Turís  
Ministerio de Fomento



**LEYENDA**

- Hipótesis de restitución
- Roca
- Construcción original
- ▬ Reforma s. XI
- Circulación S. X-XV

**FASE I**  
**INTERVENCIÓN ARQUEOLÓGICA**  
**(01-CASTUR)**

**CO-DIRECCIÓN**  
José Luís Jiménez Salvador  
Enrique Díes Cusí

**TÉCNICOS ARQUEÓLOGOS**  
José Tierno Richart  
Alejandro Samper Lasso

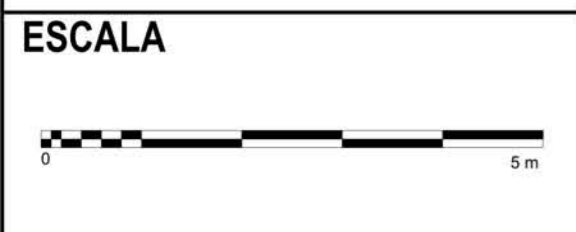
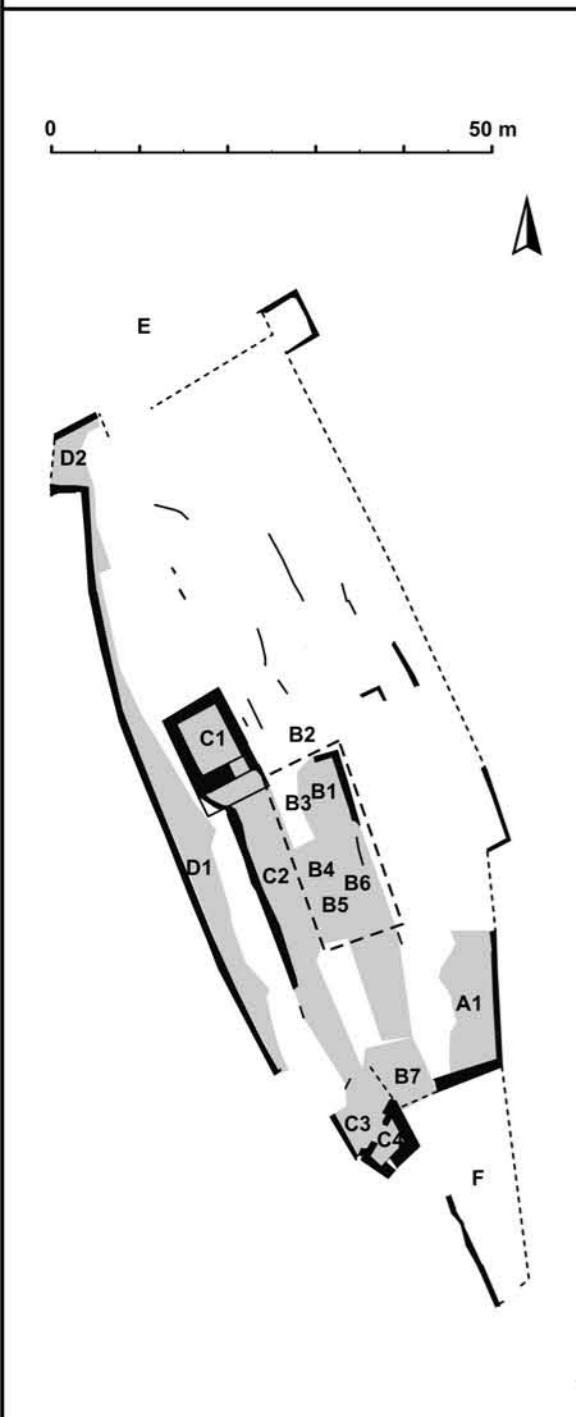
**DIBUJOS**  
Enrique Díes Cusí  
**BASE PLANIMÉTRICA**  
Global Mediterránea, S.L.

**DENOMINACIÓN**  
ZONA D

**FIG.**  
**5**

**PROYECTO DE REHABILITACIÓN  
DE EL CASTELLET (Turís)**

Universitat de València - Ajuntament de Turís  
Ministerio de Fomento



**IDENTIFICACIÓN DE LAS ESTANCIAS**

B1: Cuina o Pastador  
 B2: Entrada  
 B3: Recambra del Senyor  
 B4: Cambra del Senyor  
 B5: Estudi del Senyor  
 B6: Sala Gran

<b>CO-DIRECCIÓN</b>	<b>TÉCNICOS ARQUEÓLOGOS</b>	<b>DIBUJOS</b>	<b>DENOMINACIÓN</b>
José Luís Jiménez Salvador Enrique Díes Cusí	José Tierno Richart Alejandro Samper Lasso	Enrique Díes Cusí BASE PLANIMÉTRICA Global Mediterránea, S.L.	SECTORES B1-6

<b>LEYENDA</b>	
	Hipótesis de restitución
	Roca
	Construcción original
	Reforma s. XI
	Reforma s. XIV

**FASE I**  
**INTERVENCIÓN ARQUEOLÓGICA**  
(01-CASTUR)

**CO-DIRECCIÓN**  
José Luís Jiménez Salvador  
Enrique Díes Cusí

**TÉCNICOS ARQUEÓLOGOS**  
José Tierno Richart  
Alejandro Samper Lasso

**DIBUJOS**  
Enrique Díes Cusí  
BASE PLANIMÉTRICA  
Global Mediterránea, S.L.

**DENOMINACIÓN**  
SECTORES B1-6

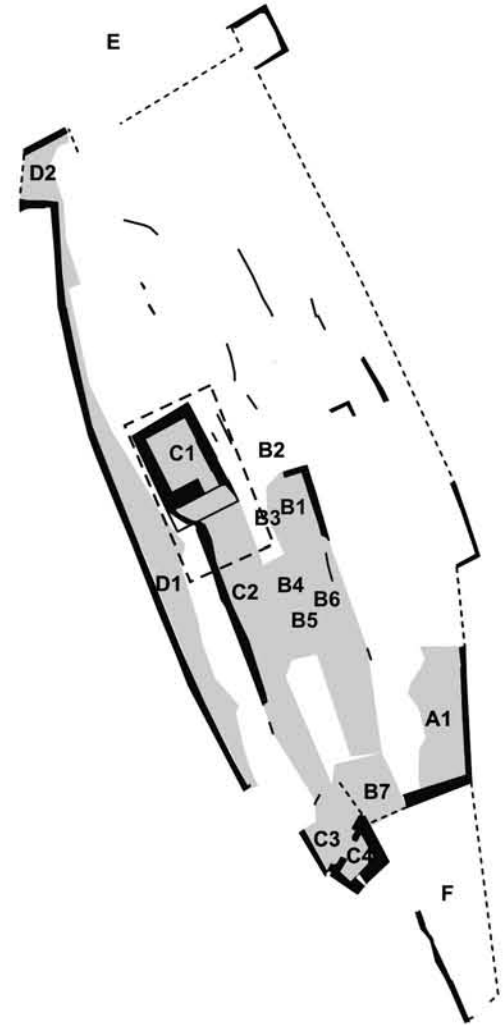
**FIG.**  
**6**

**PROYECTO DE REHABILITACIÓN  
DE EL CASTELLET (Turís)**

Universitat de València - Ajuntament de Turís  
Ministerio de Fomento

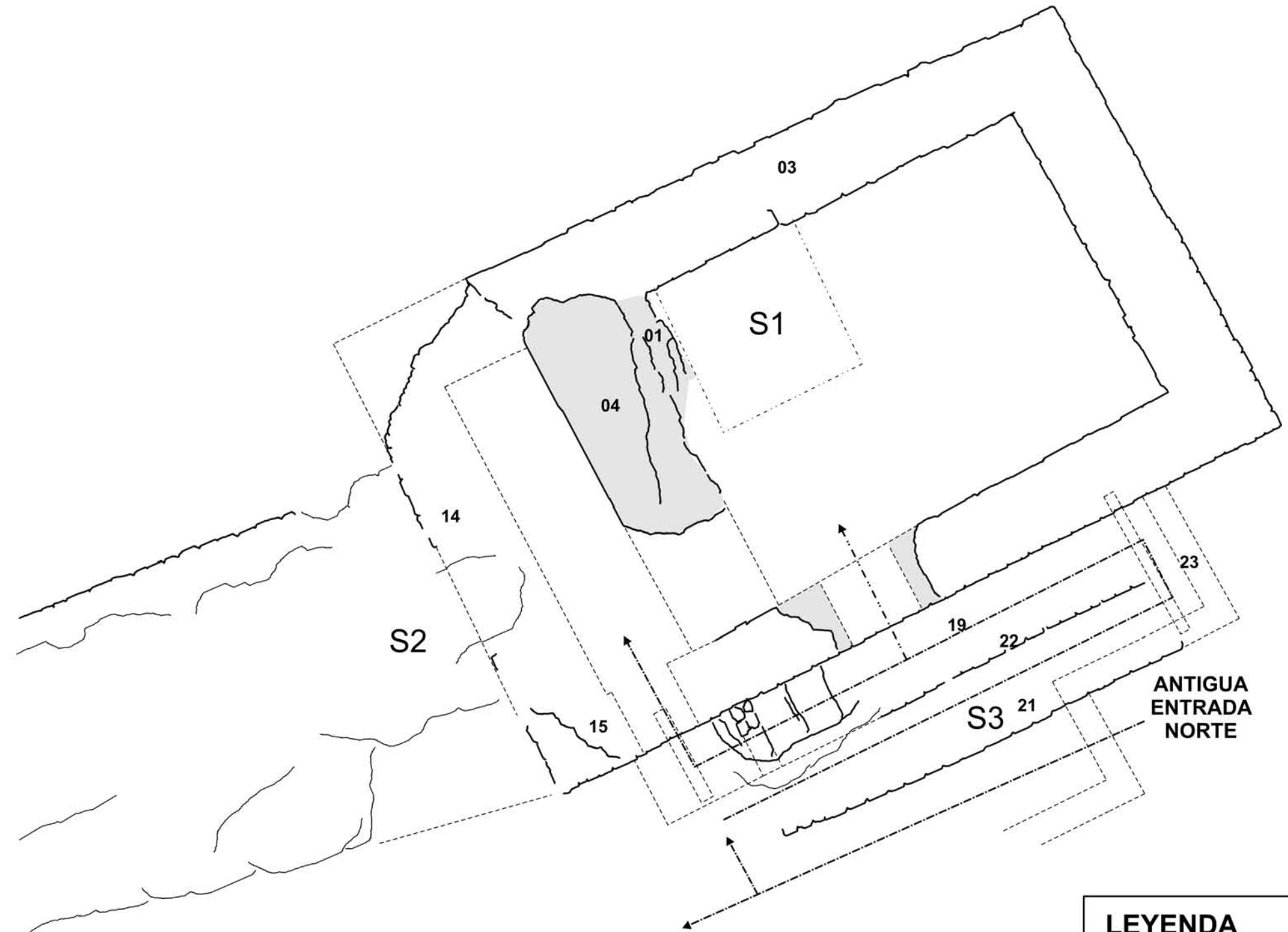


0 50 m



**ESCALA**

0 5 m



**LEYENDA**

- Hipótesis de restitución
- Roca
- Construcción original
- Reforma s. XIII
- > Circulación original
- > Circulación S. XV

**FASE I**  
**INTERVENCIÓN ARQUEOLÓGICA**  
**(01-CASTUR)**

**CO-DIRECCIÓN**  
José Luís Jiménez Salvador  
Enrique Díes Cusí

**TÉCNICOS ARQUEÓLOGOS**  
José Tierno Richart  
Alejandro Samper Lasso

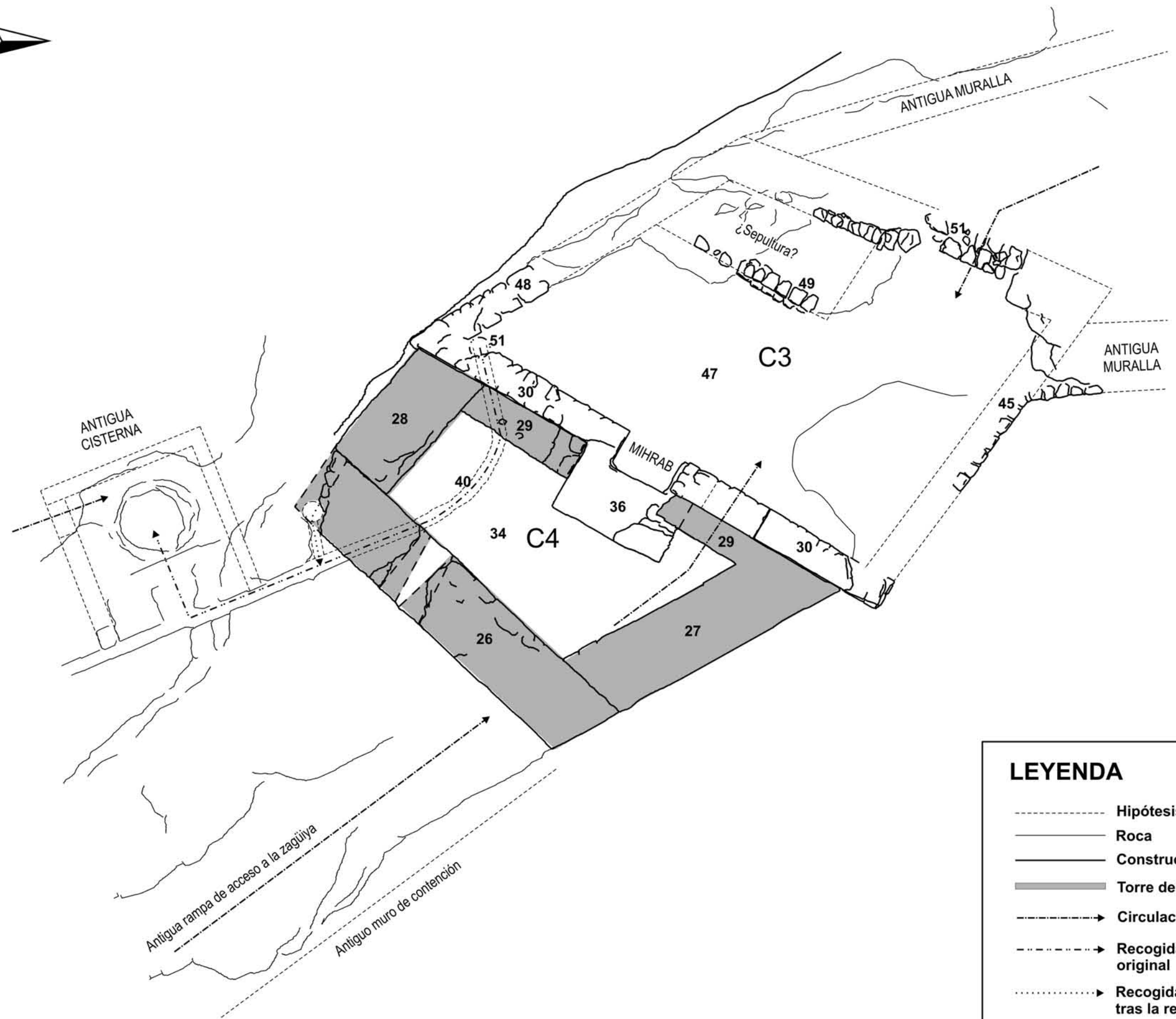
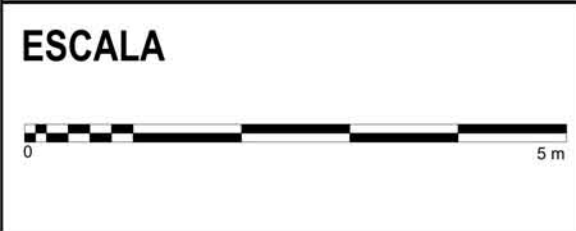
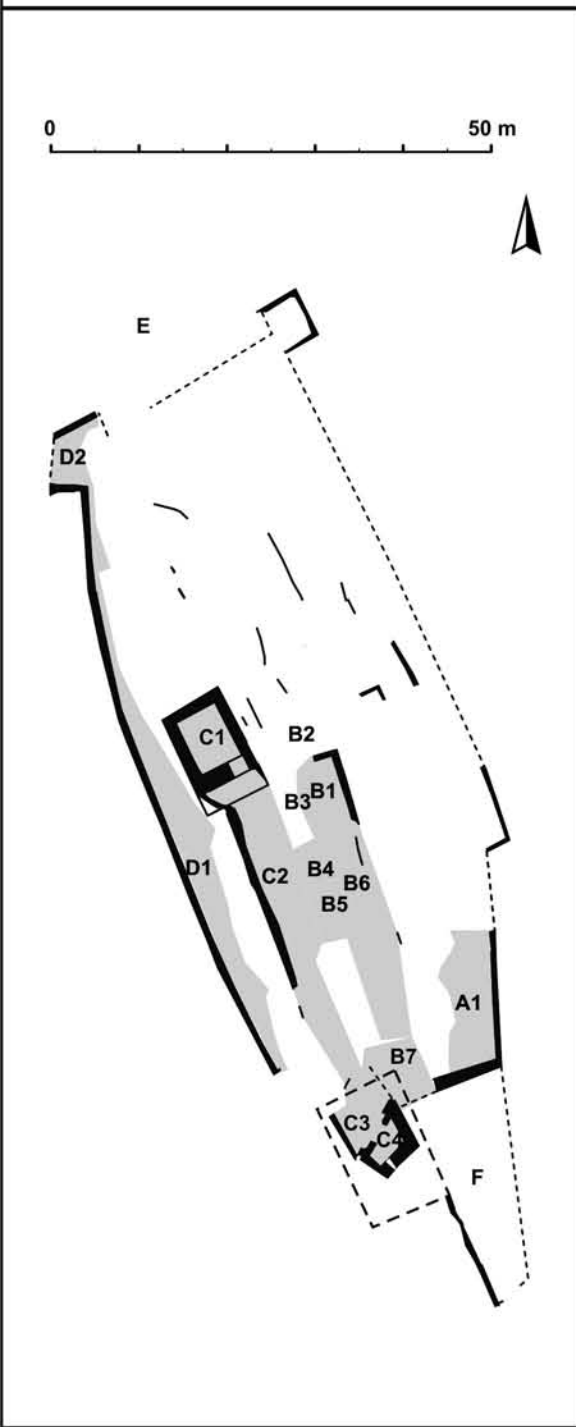
**DIBUJOS**  
Enrique Díes Cusí  
**BASE PLANIMÉTRICA**  
Global Mediterránea, S.L.

**DENOMINACIÓN**  
SECTOR C1

**FIG.**  
**7**

**PROYECTO DE REHABILITACIÓN  
DE EL CASTELLET (Turís)**

Universitat de València - Ajuntament de Turís  
Ministerio de Fomento



**LEYENDA**

- Hipótesis de restitución
- Roca
- Construcción original
- Torre del s. XI
- Circulación original
- Recogida de pluviales original
- Recogida de pluviales tras la reforma s. XI

**FASE I**  
**INTERVENCIÓN ARQUEOLÓGICA**  
**(01-CASTUR)**

**CO-DIRECCIÓN**  
José Luís Jiménez Salvador  
Enrique Díes Cusi

**TÉCNICOS ARQUEÓLOGOS**  
José Tierno Richart  
Alejandro Samper Lasso

**DIBUJOS**  
Enrique Díes Cusi  
**BASE PLANIMÉTRICA**  
Global Mediterránea, S.L.

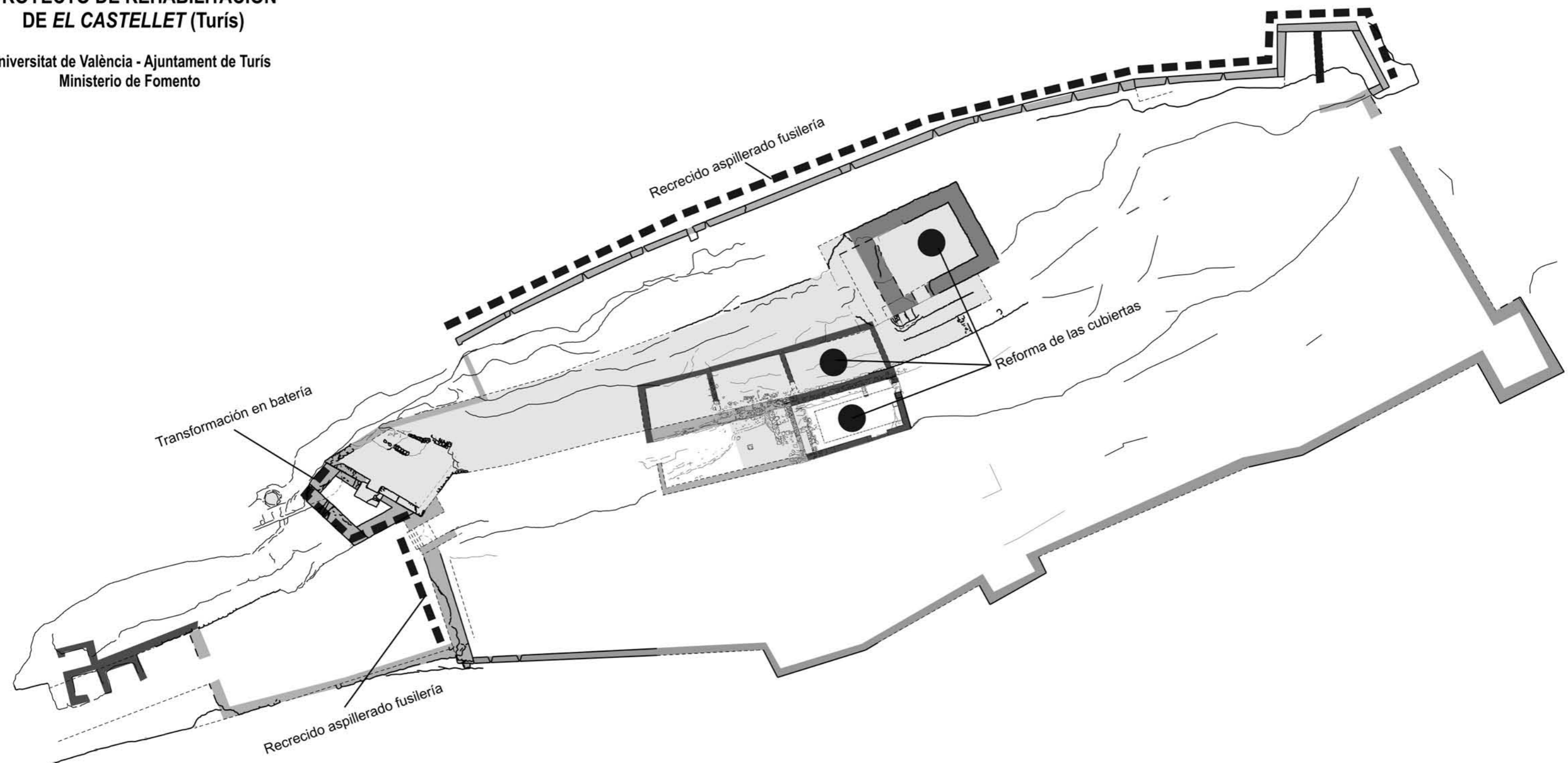
**DENOMINACIÓN**  
SECTORES C3 Y C4

**FIG.**  
**8**



**PROYECTO DE REHABILITACIÓN  
DE EL CASTELLET (Turís)**

Universitat de València - Ajuntament de Turís  
Ministerio de Fomento



**FASE I**  
**INTERVENCIÓN ARQUEOLÓGICA**  
(01-CASTUR)

**CO-DIRECCIÓN**  
José Luís Jiménez Salvador  
Enrique Díes Cusi

**TÉCNICOS ARQUEÓLOGOS**  
José Tierno Richart  
Alejandro Samper Lasso

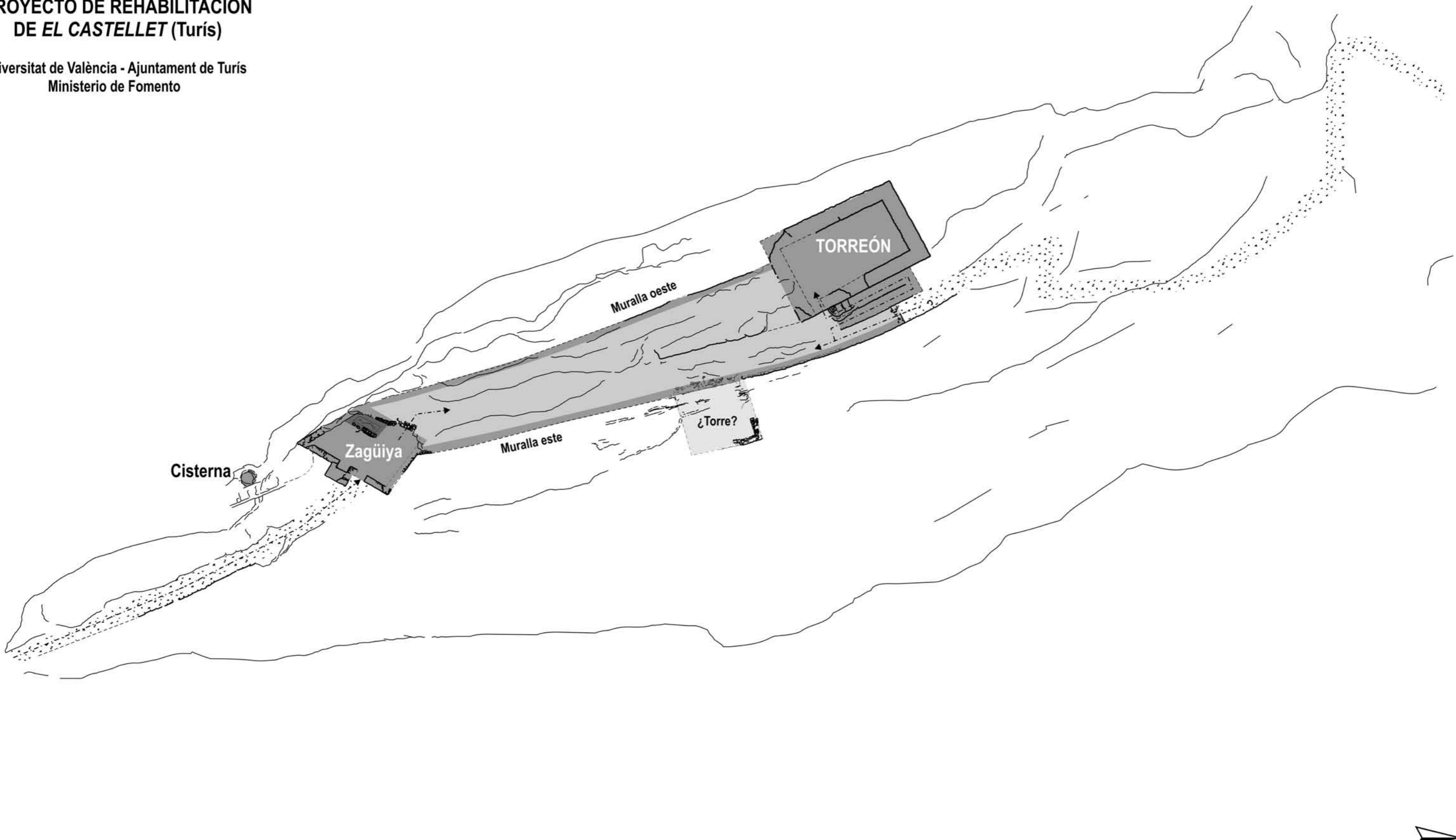
**DIBUJOS**  
Enrique Díes Cusi  
**BASE PLANIMÉTRICA**  
Global Mediterránea, S.L.

**DENOMINACIÓN**  
CRONOLOGÍA DE LOS  
ELEMENTOS CONSTRUCTIVOS

**FIG.**  
**9**

**PROYECTO DE REHABILITACIÓN  
DE EL CASTELLET (Turís)**

Universitat de València - Ajuntament de Turís  
Ministerio de Fomento



**FASE I**  
**INTERVENCIÓN ARQUEOLÓGICA**  
(01-CASTUR)

**CO-DIRECCIÓN**  
José Luís Jiménez Salvador  
Enrique Díes Cusí

**TÉCNICOS ARQUEÓLOGOS**  
José Tierno Richart  
Alejandro Samper Lasso

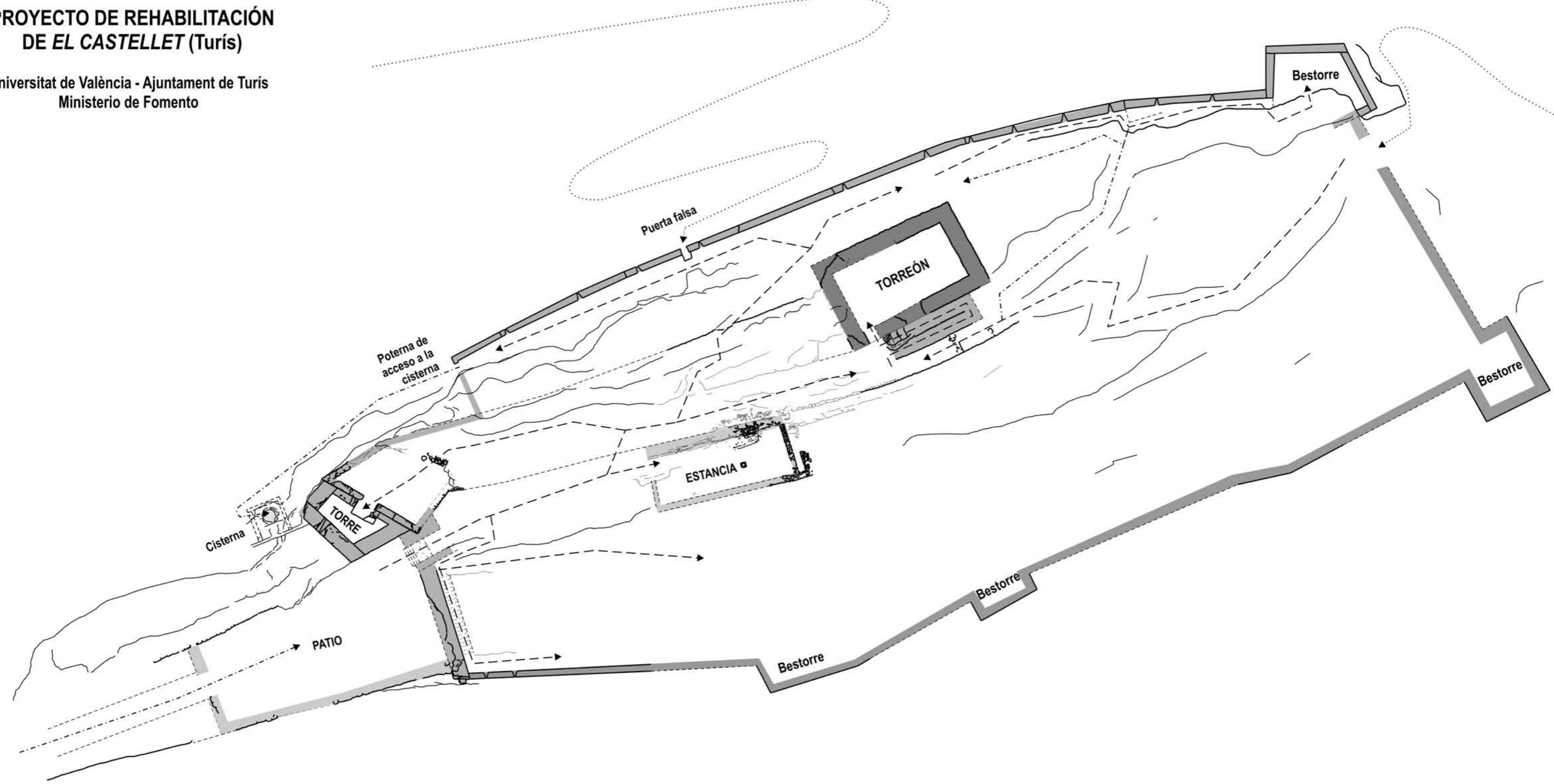
**DIBUJOS**  
Enrique Díes Cusí  
**BASE PLANIMÉTRICA**  
Global Mediterránea, S.L.

**DENOMINACIÓN**  
PRIMERA FASE CONSTRUCTIVA  
Inicios S. XI

**FIG.**  
**10**

**PROYECTO DE REHABILITACIÓN  
DE EL CASTELLET (Turís)**

Universitat de València - Ajuntament de Turís  
Ministerio de Fomento



- > Circulación interna
- - -> Camino de carros
- .....> Camino de herradura



**FASE I**  
**INTERVENCIÓN ARQUEOLÓGICA**  
(01-CASTUR)

**CO-DIRECCIÓN**  
José Luís Jiménez Salvador  
Enrique Díes Cusí

**TÉCNICOS ARQUEÓLOGOS**  
José Tierno Richart  
Alejandro Samper Lasso

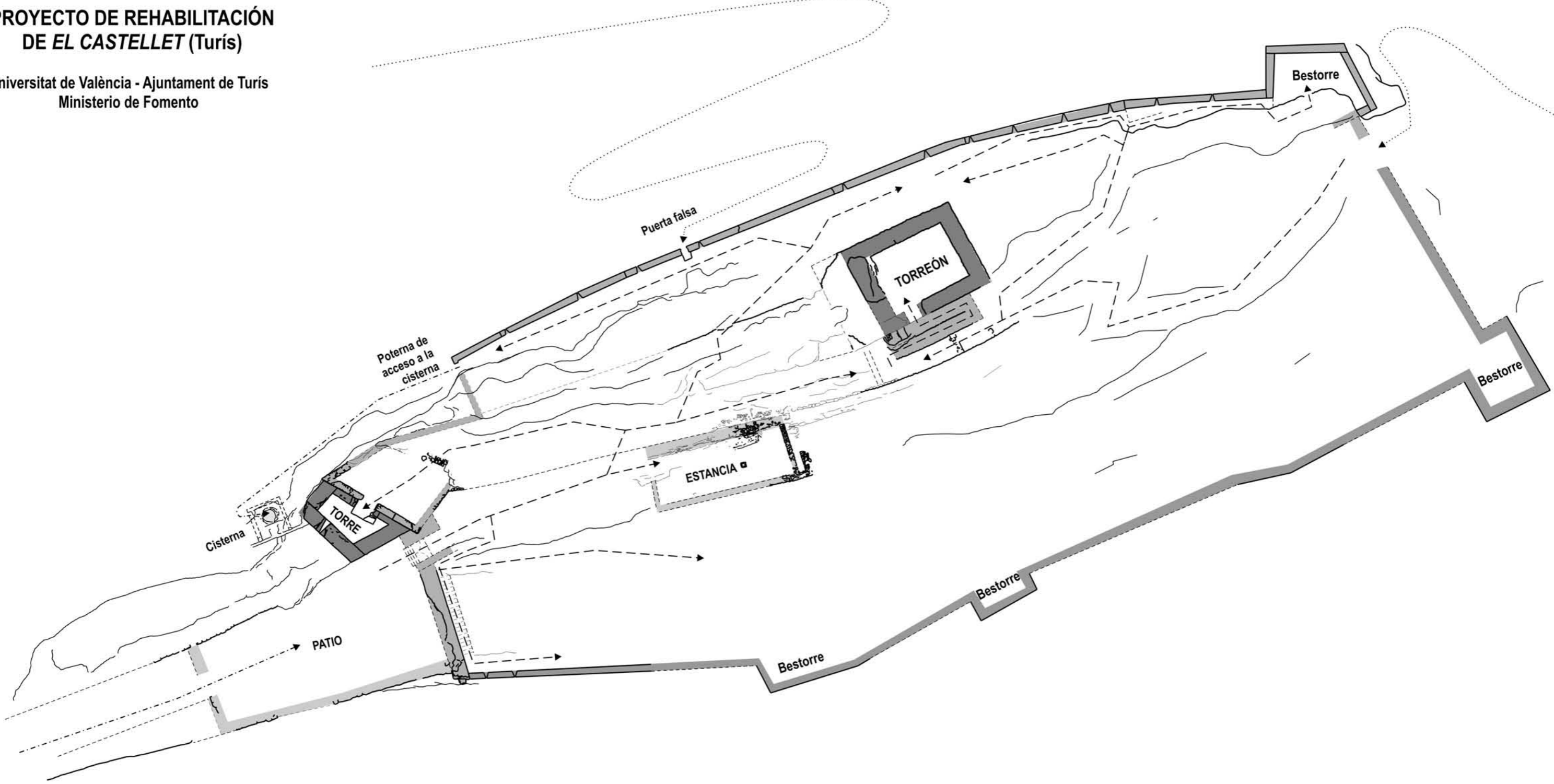
**DIBUJOS**  
Enrique Díes Cusí  
**BASE PLANIMÉTRICA**  
Global Mediterránea, S.L.

**DENOMINACIÓN**  
SEGUNDA FASE CONSTRUCTIVA  
Fines del S. XI

**FIG.**  
**11**

**PROYECTO DE REHABILITACIÓN  
DE EL CASTELLET (Turís)**

Universitat de València - Ajuntament de Turís  
Ministerio de Fomento



- > Circulación interna
- - - -> Camino de carros
- .....> Camino de herradura

**ESCALA**

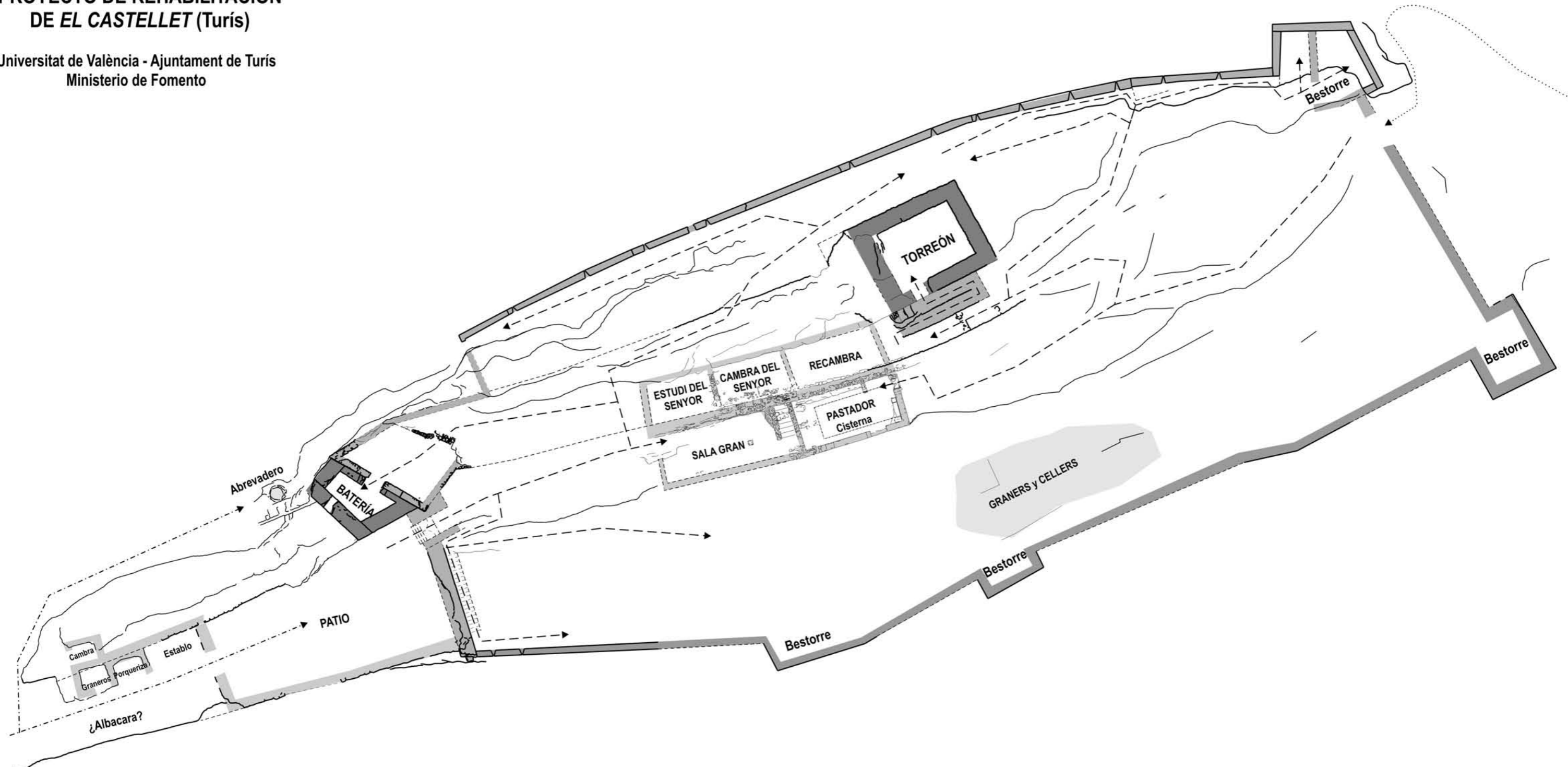
0 40 m



<p><b>FASE I</b> <b>INTERVENCIÓN ARQUEOLÓGICA</b> (01-CASTUR)</p>	<p><b>CO-DIRECCIÓN</b> José Luís Jiménez Salvador Enrique Díes Cusí</p>	<p><b>TÉCNICOS ARQUEÓLOGOS</b> José Tierno Richart Alejandro Samper Lasso</p>	<p><b>DIBUJOS</b> Enrique Díes Cusí <b>BASE PLANIMÉTRICA</b> Global Mediterránea, S.L.</p>	<p><b>DENOMINACIÓN</b> TERCERA FASE CONSTRUCTIVA Inicios del S. XIII</p>	<p><b>FIG.</b> <b>12</b></p>
---	---	---	--	--	----------------------------------

**PROYECTO DE REHABILITACIÓN  
DE EL CASTELLET (Turís)**

Universitat de València - Ajuntament de Turís  
Ministerio de Fomento



- > Circulación interna
- - -> Camino de carros
- .....> Camino de herradura



**FASE I**  
**INTERVENCIÓN ARQUEOLÓGICA**  
**(01-CASTUR)**

**CO-DIRECCIÓN**  
José Luís Jiménez Salvador  
Enrique Díes Cusi

**TÉCNICOS ARQUEÓLOGOS**  
José Tierno Richart  
Alejandro Samper Lasso

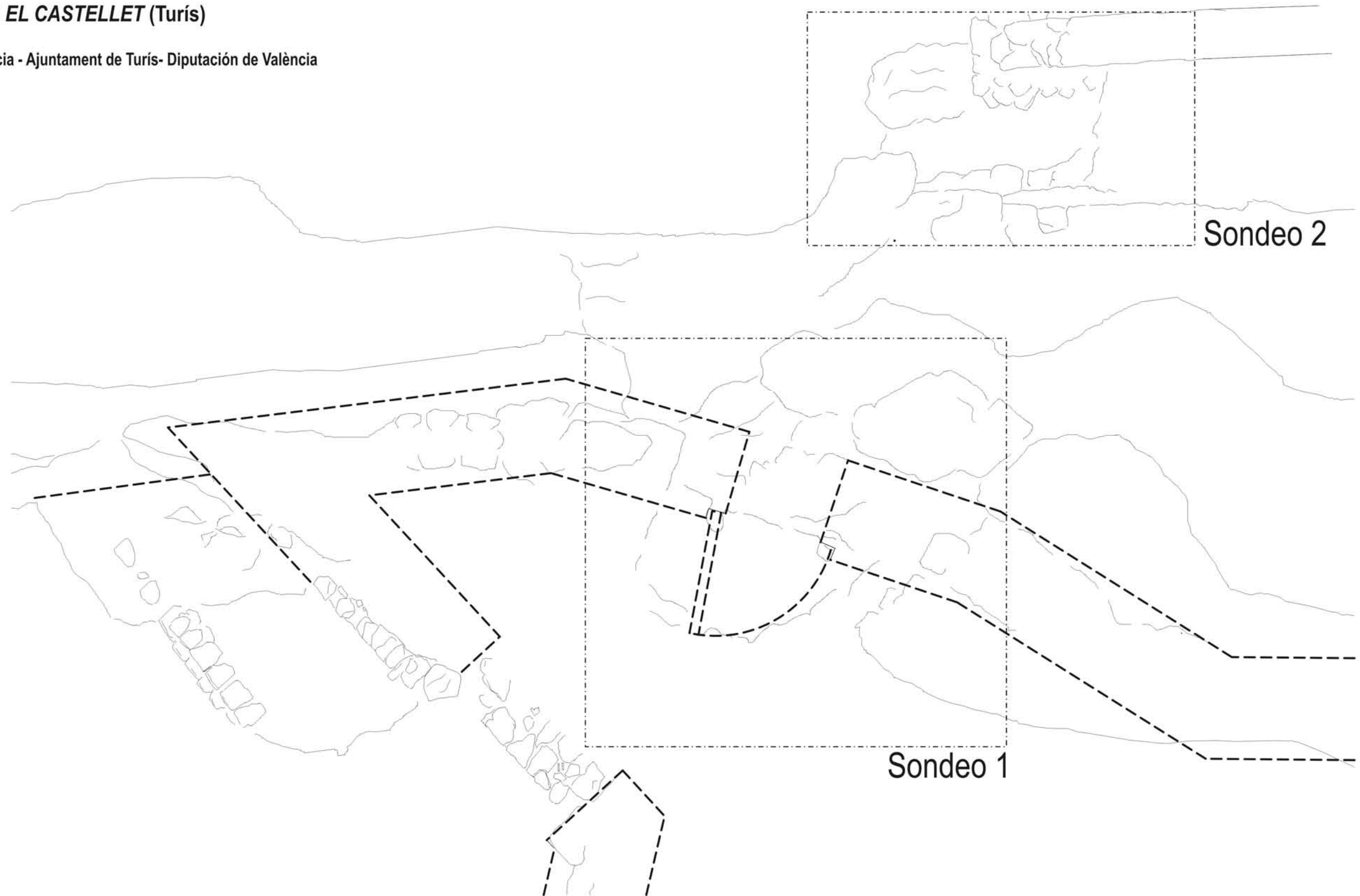
**DIBUJOS**  
Enrique Díes Cusi  
**BASE PLANIMÉTRICA**  
Global Mediterránea, S.L.

**DENOMINACIÓN**  
CUARTA FASE CONSTRUCTIVA S. XIV  
Y REFORMA DE LAS FORTIFICACIONES S. XV

**FIG.**  
**13**

**PROYECTO DE REHABILITACIÓN  
DE EL CASTELLET (Turís)**

Universitat de València - Ajuntament de Turís- Diputació de València



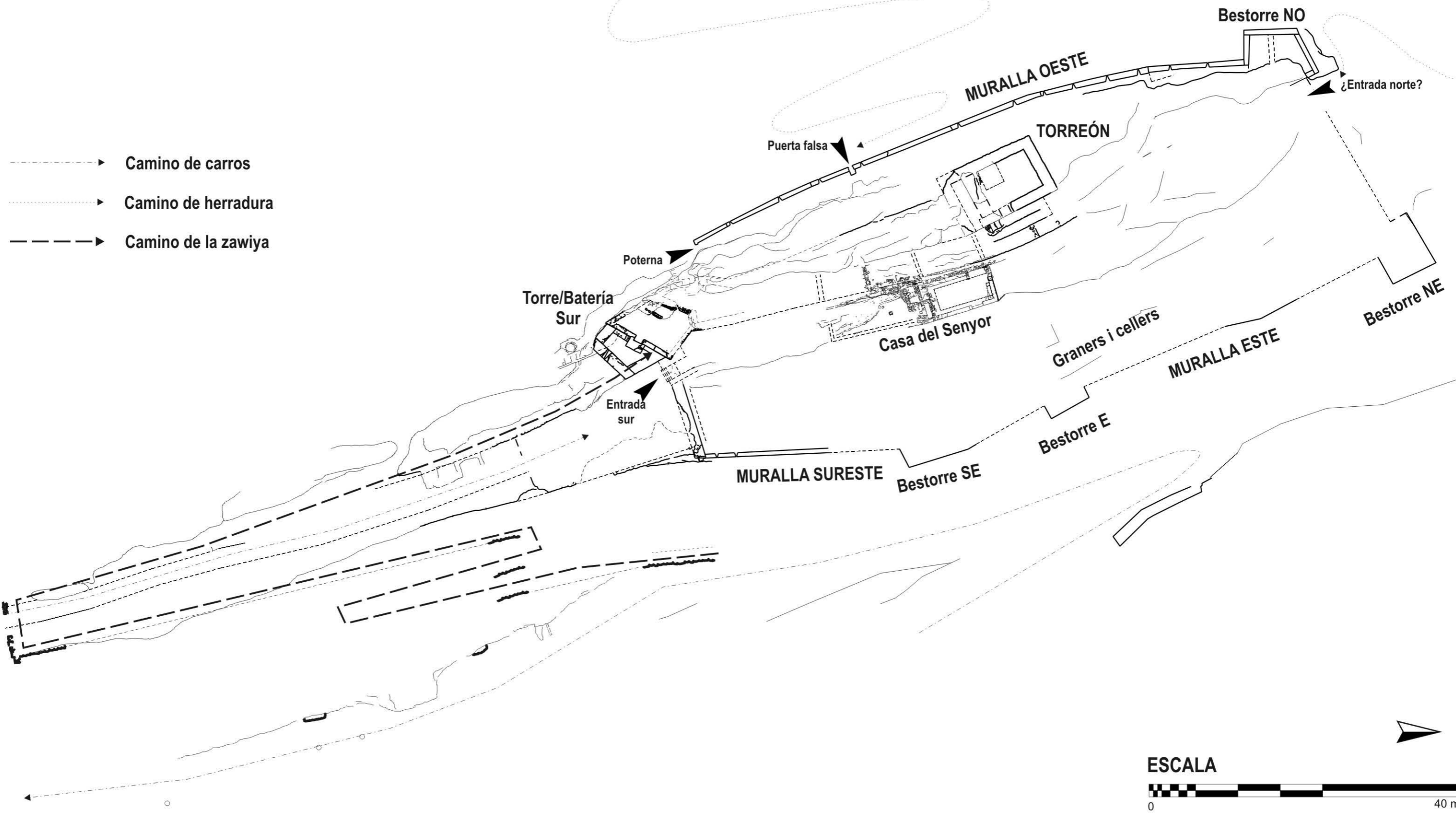
**ESCALA**



<b>CONSOLIDACIÓN PARCIAL DE LAS ESTRUCTURAS HALLADAS EN LA EXCAVACIÓN 01-CASTUR</b>	<b>DIRECCIÓN FACULTATIVA</b> Salvador Gil Beltrán (Arquitecto) José Luís Jiménez Salvador (Arqueólogo) Enrique Díes Cusí (Arqueólogo)	<b>DIRECTOR SEGUIMIENTO ARQUEOLOGICO</b> José Tierno Richart	<b>DIBUJOS</b> Enrique Díes Cusí <b>BASE PLANIMÉTRICA</b> Global Mediterránea, S.L.	<b>DENOMINACIÓN</b> RESULTADOS SONDEOS II Y III	<b>FIG.</b> <b>1</b>
---	--	---	--	---	-------------------------

**PROYECTO DE REHABILITACIÓN  
DE EL CASTELLET (Turís)**

Universitat de València - Ajuntament de Turís- Diputació de València



<p><b>CONSOLIDACIÓN PARCIAL DE LAS ESTRUCTURAS HALLADAS EN LA EXCAVACIÓN 01-CASTUR</b></p>	<p><b>DIRECCIÓN FACULTATIVA</b> Salvador Gil Beltrán (Arquitecto) José Luís Jiménez Salvador (Arqueólogo) Enrique Díes Cusí (Arqueólogo)</p>	<p><b>DIRECTOR SEGUIMIENTO ARQUEOLOGICO</b> José Tierno Richart</p>	<p><b>DIBUJOS</b> Enrique Díes Cusí <b>BASE PLANIMÉTRICA</b> Global Mediterránea, S.L.</p>	<p><b>DENOMINACIÓN</b> Planimetría general con la incorporación de las estructuras de los caminos</p>	<p><b>FIG.</b> <b>4</b></p>
--	--	---	--	---	---------------------------------